

**ACTA DE ENTREGA MUNICIPIO-COMITÉ COMUNITARIO
FONDO PARA LA INFRAESTRUCTURA SOCIAL ESTATAL**

FECHA: 12 JUNIO 2014

MUNICIPIO: CONCEPCION DE BUENOS AIRES JALISCO

LOCALIDAD: SAN ISIDRO

NOMBRE DE LA OBRA: POZO PROFUNDO SAN ISIDRO

MONTO ASIGNADO: \$800,000.00

DESCRIPCION DE LOS TRABAJOS:

LLEVAR A CABO LA PERFORACION DEL POZO PROFUNDO EN EL PREDIO DE SAN ISIDRO EN EL MUNICIPIO DE CONCEPCION DE BUENOS AIRES JALISCO.

PERIODO DE EJECUCIÓN:

FECHA DE INICIO	10 DICIEMBRE 2013
FECHA DE TERMINACION	30 DICIEMBRE 2013

FUNDAMENTACIÓN.-



LA ENTIDAD EJECUTORA AL TÉRMINO DE LOS TRABAJOS EN LAS OBRAS CONVENIDAS, DEBERÁ CONVOCAR A LAS INSTANCIAS INVOLUCRADAS PARA FORMALIZAR EL ACTA DE TERMINACIÓN DE OBRA, EN LA CUAL SE ESPECIFIQUEN LAS METAS LOGRADAS E INVERSIONES DE LAS INSTANCIAS INVOLUCRADAS EN LA EJECUCIÓN DE LA OBRA, DE CONFORMIDAD CON LA LEY DE OBRAS PÚBLICAS Y SERVICIOS RELACIONADOS CON LAS MISMAS.

POR LO QUE, HABIENDO HECHO UN RECORRIDO POR LA OBRA, SE COMPROBO LA TERMINACION DE LA MISMA, QUEDANDO EN CONFORMIDAD LAS PARTES.





CONCEPCION DE BUENOS AIRES, JALISCO A 12 DE JUNIO 2014

ACTA DE ENTREGA MUNICIPIO-COMITÉ COMUNITARIO
FONDO PARA LA INFRAESTRUCTURA SOCIAL ESTATAL

POR EL H AYUNTAMIENTO CONSTITUCIONAL DE CONCEPCION DE BUENOS AIRES,

PRESIDENTE MUNICIPAL	DIRECTOR DE OBRAS PUBLICAS
<p>PRESIDENCIA MUNICIPAL</p>  <p>CEC GONZALO ZUÑIGA ARIAS</p> <p>ADMINISTRACIÓN 2012-2015 CONCEPCIÓN DE BUENOS AIRES, JAL.</p>	<p>OBRAS PUBLICAS</p>  <p>ARO. RAMON LOPEZ RUIZ</p> <p>ADMINISTRACIÓN 2012-2015 CONCEPCIÓN DE BUENOS AIRES, JAL.</p>

POR EL COMITÉ COMUNITARIO:

PRESIDENTE	SECRETARIO
 <p>LUIS ENRIQUE PEREZ SOTO</p>	 <p>RICARDO MARTINEZ MARTINEZ</p>
TESORERO	VOCAL
 <p>KARINA GUADALUPE URIBE GARCIA</p>	 <p>LETICIA CHAVEZ OCHOA</p>

MPIO CONCEPCION DE BUENOS AIRES JAL
CONSTITUCION 11
CONCEPCION DE BUENOS AIRES
CONCEPCION DE BUENOS AIRES
JAL MEXICO CP 49170

Periodo	DEL 01/12/2013 AL 31/12/2013
Fecha de Corte	31/12/2013
No. de Cuenta	0194277171
No. de Cliente	26411434
R.F.C.	MCB850101D23
No. Cuenta CLABE	012398001942771714

SUCURSAL TIZAPAN
DIRECCION: PINO SUAREZ 10 COL. CENTRO MEX JA

PLAZA: TIZAPAN EL ALTO
TELEFONO: 7680317

Información Financiera

MONEDA NACIONAL

Rendimiento		
Saldo Promedio		294,304.78
Días del Periodo		31
Tasa Bruta Anual	%	0.000
Saldo Promedio Gravable		0.00
Intereses A Favor (+)		0.00
ISR Retenido (-)		0.00
Comisiones de la Cuenta		
Cheques pagados	0	0.00
Manejo de Cuenta		0.00
Anualidad		0.00
Operaciones	0	0.00
Total Comisiones		0.00
Cargos Objetados	0	0.00
Abonos objetados	0	0.00

Comportamiento		
Saldo de Liquidación Inicial		0.00
Saldo de Operación Inicial		0.00
Depósitos / Abonos (+)	1	800,000.00
Retiros / Cargos (-)	2	796,551.73
Saldo Final (+)		3,448.27
Saldo de Operación Final		3,448.27
Saldo Mínimo Requerido		0.00

Otros productos incluidos en el estado de cuenta (inversiones)

Contrato	Producto	Tasa de Interés	GAT	Total de comisiones
----------	----------	-----------------	-----	---------------------

Detalle de Movimientos Realizados

FECHA				SALDO			
OPER	LIQ	COD.	DESCRIPCION	REFERENCIA	CARGOS	ABONOS	OPERACION
19/DIC	19/DIC	W02	DEPOSITO DE TERCERO			800,000.00	800,000.00
SP 1314141 2772229 CASHW.				Ref. 167868CTO11379			800,000.00
30/DIC	30/DIC	T17	SPEI ENVIADO SANTANDER	0	480,000.00		320,000.00
0271213PAGO CALUSULA CONTRATO PER POZ				Ref. 000021342 014			320,000.00
31/DIC	31/DIC	T17	SPEI ENVIADO SANTANDER	0	316,551.73		3,448.27
0311213PAGO POZO SAN ISIDRO				Ref. 000179363 014			3,448.27

Estimado Cliente,

Su Estado de Cuenta ha sido modificado y ahora tiene más detalle de información.

También le informamos que su Contrato ha sido modificado,
el cual puede consultarlo en cualquier sucursal o www.bancomer.com

Con Bancomer, adelante.

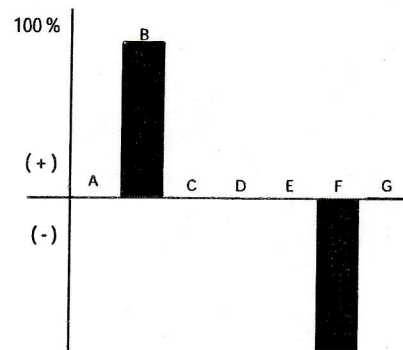
No. de Cuenta	0194277171
No. de Cliente	26411434

Total de Movimientos

TOTAL IMPORTE CARGOS	796,551.73	TOTAL MOVIMIENTOS CARGOS	2
TOTAL IMPORTE ABONOS	800,000.00	TOTAL MOVIMIENTOS ABONOS	1

Cuadro resumen y gráfico de movimientos del período

Concepto	Cantidad	Porcentaje	Columna
Saldo Inicial	0.00	0.00 %	A
Depósitos / Abonos (+)	800,000.00	100.00 %	B
Comisiones (-)	0.00	0.00 %	C
Intereses a favor (+)	0.00	0.00 %	D
Retiros efectivo (-)	0.00	0.00 %	E
Otros cargos (-)	-796,551.73	-99.56 %	F
Saldo Final	3,448.27	0.43 %	G



Nota : En la columna "porcentaje" se señala con el 100% a la cantidad más alta, permitiéndole relacionarse porcentualmente con las demás.

Otros cargos : Ver detalle de movimientos

Los montos mínimos requeridos para los productos de inversión a plazo fijo son: Pagaré Liquidable al vencimiento MN. \$2,000.00, Certificado de Depósitos MN: \$5,000 (sujetos a cambio dependiendo de las variaciones del mercado). Para mayor información consulta la página de internet <https://www.bancomer.com>

No. de Cuenta	0194277171
No. de Cliente	26411434

Tiene 90 días naturales contados a partir de la fecha de corte o de la realización de la operación para presentar su aclaración en la sucursal donde radica su cuenta, o bien, llamando al Centro de Atención Telefónica al teléfono 52 26 26 63 o del interior sin costo al 01 800 226 26 63

Unidad Especializada de Atención a Clientes (UNE BANCOMER)

Con gusto atenderemos sus reclamaciones que ha presentado ante nuestra Institución cuya respuesta no ha cubierto sus expectativas al teléfono 1998 8039 y del interior al 01 800 112 2610, o bien, en Avenida Universidad 1200, colonia Xoco, en México Distrito Federal, Código Postal 03339, (sala 30 de atención al público), con correo electrónico defensoriaUNE@bbva.bancomer.com.



COMISION NACIONAL PARA LA PROTECCION Y DEFENSA DE LOS USUARIOS DE SERVICIOS FINANCIEROS (CONDUSEF)

En caso de dudas, quejas, reclamaciones o consultar información sobre las comisiones para fines informativos y de comparación, podrá acudir a la CONDUSEF, con domicilio en Insurgentes Sur No. 762, Colonia Del Valle, Delegación Benito Juárez, Código Postal 03100, México, Distrito Federal, correo electrónico opinion@condusef.gob.mx, teléfono 01 800 999 8080 y 5340 0999, o consultar la página electrónica en Internet www.condusef.gob.mx

"Si desea recibir pagos a través de transferencias electrónicas de fondos interbancarias, deberá hacer del conocimiento de la persona que le enviará el o los pagos respectivos, el número de Cuenta que a continuación se indica: 012398001942771714 Clave Bancaria Estándar (CLABE), así como el nombre de este Banco."

Los depósitos, préstamos y créditos a que se refieren las fracciones I y II del art. 46 de la Ley de Instituciones de crédito, contratados con Bancomer, están garantizados por el Instituto para la Protección del Ahorro Bancario en términos del artículo 11 de la Ley de Protección al Ahorro Bancario, las obligaciones garantizadas documentadas en títulos nominativos quedarán cubiertas siempre y cuando los Títulos no hayan sido negociados.

Todas las tasas de interés están expresadas en terminos anuales.

"Únicamente están garantizados por el Instituto de Protección al Ahorro Bancarios (IPAB), los depósitos bancarios de dinero a la vista, retirables en días preestablecidos, de ahorro, y a plazo con previo aviso, así como los préstamos y créditos que acepte la Institución, hasta por el equivalente a cuatrocientas mil UDIS por persona, cualquiera que sea el número, tipo y clase de dichas obligaciones a su favor y a cargo de la Institución de banca múltiple."

"Incumplir tus obligaciones, te puede generar comisiones o intereses moratorios."

No. de Cuenta	0194277171
No. de Cliente	26411434

Glosario de Abreviaturas

ADMON	ADMINISTRACION	DEP	DEPOSITO	MN	MONEDA NACIONAL
ANT	ANTERIOR	DESC/DESCTO	DESCUENTO	MOV	MOVIMIENTO
ANTIC	ANTICIPADA	DEV/DEVOL	DEVOLUCION	MOVMTOS	MOVIMIENTOS
ANUL	ANULACION	DIF	DIFERENCIA	MDB	MULTI DEPOSITO BANCOMER
APORT	APORTACION	DIN	DINERO	N/A	NO APLICA
AUT	AUTOMATICO	DISP	DISPOSICION	OPER	OPERACION
BCA	BANCA	DLLS	DOLARES	OPS	OPERACIONES
BCOS	BANCOS	DOC	DOCUMENTO	ORD	ORDEN
BMV	BANCOMER MOVIL	ELECT	ELECTRONICA	P/PAG	PAGO
BONIF	BONIFICACION	EMP	EMPRESARIAL	PAT	PATRIMONIAL
COD.	CODIGO DE LEYENDA	EXTEM	EXTEMPORANEA	REDESC	REDESCUENTO
CAJ	CAJERO	EXT	EXTRANJERO	RFC	REGISTRO FEDERAL DE
CANC	CANCELACION	FALLEC	FALLECIMIENTO		CONTRIBUYENTES
CGO	CARGO	FALT	FALTANTE	REF.	REFERENCIA
CW	CASH WINDOWS	GAT	GANANCIA ANUAL TOTAL	RESP	RESPONSABILIDAD
CH/CHQ	CHEQUE	GAR/GTIA	GARANTIA	RET	RETIRO
CI	COBRO INMEDIATO	GPO	GRUPO	REV	REVERSO
COMER	COMERCIO	HONOR	HONORARIOS	SBC	SALVO BUEN COBRO
COM	COMISION	IVA	IMPUESTO AL VALOR AGREGADO	SEG	SEGURO
CIE	CONCENTRACION INMEDIATO	ISR	IMPUESTO SOBRE LA RENTA	SERV	SERVICIO
	EMPRESARIAL	INDEMN	INDEMNIZACION	SOBR	SOBREGIRO
CONF	CONFIRMACION	INF	INFORMACION	SOC	SOCIEDADES
CONS	CONSULTA	INSP	INSPECCION	TARJ	TARJETA
CONV	CONVENIO	INT	INTERESES	TDC	TARJETA DE CREDITO
CORREC	CORRECCION	INTS	INTERESES	TDE	TARJETA DE DEBITO EMPRESARIA
CRED	CREDITO	INT/INTNAL	INTERNACIONAL	TPV	TERMINAL PUNTO DE VENTA
CTA	CUENTA	INV	INVERSION	TIB	TESORERIA INTEGRAL BANCOMER
CED	CUENTA EN DOLARES	LIQ	LIQUIDACION	TRANS	TRANSFERENCIA
DCD	DINAMICA DE CONVERSION	MP	MARCA PROPIA	TRASP	TRASPASO
	DE DIVISAS	MDO	MERCADO	VTAS	VENTAS

No. de Cuenta	0194277171
No. de Cliente	26411434

Cuida el medio ambiente consultando tu estado de cuenta en Bancomer.com recuerda que el medio ambiente es responsabilidad de todos

**Folio Fiscal:**

1785CE0E-2581-481C-A935-C0FC6CA6B090

Certificado

00001000000300892090

Sello Digital

XhyWDcmY38T6ougO3BdvnYmeMkUE5GSSeUuMvqaHlIfZkzY
+Gh34KsSCw5PAccV3KG3Eq5cCK7JfcMk7mMxR9lmfcMrqVdq52UXJT737AZIzNLjlgE7IN2XrpJfM8CyWWHPdbQLUCwX3uM6o3o36wNEoZF9
4FBmc22ojT9vvQ=

Sello SAT

ksmvP5WeZQ3AaL91IXdx9JBky9RbfnPzKkWt4kCCny+BhGn0XjNkmbXTA330zLAgXp0qn4aPtQ18/
ZZco2GKREECJUEMJFeD35CGbCGLvP0fLPcrBxqGjJwQPhNEJPfixd9AWqYOffMhk\$Q8rYUXAyWFq8kiDEAY21Z3qz7JaY=

No de Serie del Certificado del SAT: 00001000000202695775**Fecha y hora de certificación:** 2014-01-01T02:59:13**Cadena Original del complemento de certificacion digital del SAT:**

||1.0|1785CE0E-2581-481C-A935-C0FC6CA6B090|2014-01-01T02:59:13|XhyWDcmY38T6ougO3BdvnYmeMkUE5GSSeUuMvqaHlIfZkzY
+Gh34KsSCw5PAccV3KG3Eq5cCK7JfcMk7mMxR9lmfcMrqVdq52UXJT737AZIzNLjlgE7IN2XrpJfM8CyWWHPdbQLUCwX3uM6o3o36wNEoZF9
4FBmc22ojT9vvQ=|00001000000202695775||

Este documento es una representación impresa de un CFDI.



Emitido en

México, D.F. a 1 de Enero de 2014 a las 02:49:03

EDIFICACIONES DE MAZAMITLA SA DE CV



PROGRAMA: INFRAESTRUCTURA SOCIAL ESTATAL

CARATULA DE LA ESTIMACIÓN

FECHA: 30-dic-13

Contrato: OP-2013-006

Orden de Trabajo:

Clave Presupuestal:

No. de Obra:

Contratista: EDIFICACIONES DE MAZAMITLA SA DE CV

Obra: PERFORACION DE POZO PROFUNDO EN EL PREDIO DE SAN ISIDRO EN EL MUNICIPIO DE CONCEPCION DE BUENOS AIRES

Calidad: SAN ISIDRO

Municipio: CONCEPCION DE BUENOS AIRES

Fecha de Inicio:

Fecha de Término:

Estimación No.: 1 (UNO) UNICA FINIQUITO

Periodo:

Al:

Resumen de Documento		
+ Importe de la Estimación	689,655.17	689,655.17
+ Aditiva	-	-
- Deductiva	-	-
+ IVA: 16%	110,344.83	800,000.00
- Amortización	480,000.00	320,000.00
Total	320,000.00	320,000.00

Avance	
Fecha Inicial:	00/01/1900
Financiero %	100.00%
Físico %	100.00%
Documental %	100.00%
Fecha:	0-ene-00

Techo Financiero	Importe	Acumulado	Importe
Presupuesto Base	800,000.00	Esta Estimación	800,000.00
Convenio Adicional	-	Acumulado Anterior	-
Suma Escalatorias	-	Acumulado Actual	800,000.00
Total	800,000.00	Saldo	0.00

Anticipo		
Anticipo	60%	480,000.00
Amort. Del acumulado		
Esta amortización		480,000.00
Total Amortizado		480,000.00
Saldo por Amortizar		0.00

Detalle	Federal	Estatad	Municipio
Importe		275,862.07	-
Escalatoria		-	-
IVA		44,137.93	-
Total a Facturar		320,000.00	-
2 al millar		-	-
5 al millar		3,448.27	-
Sanción		-	-
Total a Pagar		316,551.73	-

Sumas
275,862.07
-
44,137.93
320,000.00
-
3,448.27
-
316,551.73

DIRECTOR DE OBRAS PUBLICAS DEL AYUNTAMIENTO DE CONCEPCION DE BUENOS AIRES

ARQ. RAMON LOPEZ RUIZ

EDIFICACIONES DE MAZAMITLA SA DE CV

LCP MARIA ZEPEDA CONTRERAS

EDIFICACIONES DE MAZAMITLA SA DE CV



FORMATO

GUERPO DE LA ESTIMACION		1 HOJA DE 5	
OBRA: PERFORACION DE POZO PROFUNDO EN EL PREDIO DE SAN ISIDRO EN EL MUNICIPIO DE CONCEPCION DE BUENOS AIRES		ESTIMACION N°:	1 UNO
CONTRATO N° OP- 2013-006		PERIODO DE ESTIMACION:	
ORDEN DE TRABAJO:		NOMBRE DEL CONTR	
No. DE CONCEPTO:		EDIFICACIONES DE MAZAMITLA SA DE CV	

CÓDIGO	CONCEPTOS	ANTIDADES				IMPORTES			
		UNIDAD DE MEDIDA	VOLUMEN	PRECIO UNITARIO	PRESUPUESTO BASE	ESTA ESTIMACION	ACUMULADO ANTERIOR	ACUMULADO ACTUAL	SALDO POR EJERCER \$
1	REGI ELE P<=450	PZA	1.00	\$ 11,764.29	\$ 11,764.29	1.00	0.00	1.00	0.00
	REGISTRO GEOFISICO ELECTRIC, REGISTRO ELECTRIC MULTICURVAS, CON GRAFICAS DE RESISTIVIDAD Y POTENCIAL NATURAL (SP), PARA PROFUNDIDADES DE HASTA 460.00 m, INCLUYE: ENTREGA DE INFORME ESCRITO Y GRAFICA ORIGINAL								
2	PRUE BOM 12 150	PBA	1.00	\$ 8,837.87	\$ 8,837.87	0.00	0.00	0.00	1.00
	PRUEBA DE PRODUCTIVIDAD MEDIANTE BOMBEO Y/O SIFONEO, CON BOMBA VERTICAL TIPO TURBINA ACCIONADA POR MOTOR DE COMBUSTION INTERNA DE 65 HP NOMINALES MINIMO, EN UN DIAMETRO DE 4", Y/O COMPRESOR Y ACCESORIOS, POR UN LAPSO DE 12 HORAS Y UNA LONGITUD DE HASTA 150 m, INCLUYE: EL TRANSPORTE, LA INSTALACION, LA UTILIZACION Y LA DESINSTALACION DEL EQUIPO, ACCESORIOS, MATERIALES, HERRAMIENTAS Y MANO DE OBRA, NECESARIOS PARA SU COMPLETA EJECUCION DE LA PRUEBA, MEDIANTE BOMBEO Y/O SIFONEO, ENTREGA DE INFORME ESCRITO.								
3	AMPL 22 A 100	ML	6.00	\$ 871.85	\$ 5,231.10	0.00	0.00	6.00	0.00
	PERFORACION AMPLIACION PARA SELLO SANITARIO AMPLIACION DE POZO EN 22" DE DIAMETRO, ML EN MATERIAL TIPO "A", DE 0.00 A 100.00 m DE PROFUNDIDAD, INCLUYE: EQUIPO DE PERFORACION ACTIVO, BARRENAS, TUBERIA DE PERFORACION, MARTILLO, DEMAS ACCESORIOS, HERRAMIENTAS, EQUIPO COMPLEMENTARIO Y MANO DE OBRA, ASI COMO LOS RIESGOS DE PERFORACION TALES COMO PERDIDAS DE CIRCULACION, DESVIACIONES DE LA VERTICAL, ATRAPAMIENTO DE LA HERRAMIENTA, MANIOBRAS DE PESCA Y DERRUMBES.								
4	AMPL 16 I 100	ML	26.00	\$ 566.62	\$ 14,732.12	0.00	0.00	26.00	0.00
	AMPLIACION DE POZO EN 16" DE DIAMETRO, EN MATERIAL TIPO "I", DE 0.00 A 100.00 m DE PROFUNDIDAD, INCLUYE: EQUIPO DE PERFORACION ACTIVO, BARRENAS, TUBERIA DE PERFORACION.								
5	AMPL 16 II 100	ML	38.00	\$ 774.99	\$ 29,449.62	0.00	0.00	38.00	0.00
	AMPLIACION DE POZO EN 16" DE DIAMETRO, EN MATERIAL TIPO "II", DE 0.00 A 100.00 m DE PROFUNDIDAD, INCLUYE: EQUIPO DE PERFORACION ACTIVO, BARRENAS, TUBERIA DE PERFORACION, MARTILLO, DEMAS ACCESORIOS, HERRAMIENTAS, EQUIPO COMPLEMENTARIO Y MANO MANO DE OBRA, ASI COMO LOS RIESGOS DE PERFORACION TALES COMO PERDIDAS DE CIRCULACION, DESVIACIONES DE LA VERTICAL, ATRAPAMIENTO DE LA HERRAMIENTA, MANIOBRAS DE PESCA Y DERRUMBES.								

Ing. Juan Zapata de la C.

EDIFICACIONES DE MAZAMITLA SA DE CV



FORMATO

OBRA: PERFORACION DE POZO PROFUNDO EN EL PREDIO DE SAN ISIDRO EN EL MUNICIPIO DE CONCEPCION DE BUENOS AIRES												
		ESTIMACIÓN N°:		2		HOJA DE		5				
				1		UNO						
		PERIODO DE ESTIMACION:										
		NOMBRE DEL CONTR:										
		CODIFICACION:										
		C.F.C.										
		FRENTE:										
		CONTRATO N°: OP- 2013-006										
		ORDEN DE TRABAJO:										
		No. DE CONCEPTO:										
		CONCEPTO:										
		CONCEPTOS										
		PRELIMINARES										
		UNIDAD DE MEDIDA										
		VOLUMEN										
		PRECIO UNITARIO										
		PRESUPUESTO BASE										
		ESTA ESTIMACION										
		ACUMULADO ANTERIOR										
		ACUMULADO ACTUAL										
		SALDO										
		IMPORTE ESTA ESTIMACION										
		ACUMULADO ANTERIOR \$										
		ACUMULADO ACTUAL \$										
		SALDO										
		IMPORTE ESTIMACION										
		ACUMULADO ANTERIOR \$										
		ACUMULADO ACTUAL \$										
		SALDO										
		IMPORTE ESTIMACION										
		ACUMULADO ANTERIOR \$										
		ACUMULADO ACTUAL \$										
		SALDO										
		IMPORTE ESTIMACION										
		ACUMULADO ANTERIOR \$										
		ACUMULADO ACTUAL \$										
		SALDO										
		IMPORTE ESTIMACION										
		ACUMULADO ANTERIOR \$										
		ACUMULADO ACTUAL \$										
		SALDO										
		IMPORTE ESTIMACION										
		ACUMULADO ANTERIOR \$										
		ACUMULADO ACTUAL \$										
		SALDO										
		IMPORTE ESTIMACION										
		ACUMULADO ANTERIOR \$										
		ACUMULADO ACTUAL \$										
		SALDO										
		IMPORTE ESTIMACION										
		ACUMULADO ANTERIOR \$										
		ACUMULADO ACTUAL \$										
		SALDO										
		IMPORTE ESTIMACION										
		ACUMULADO ANTERIOR \$										
		ACUMULADO ACTUAL \$										
		SALDO										
		IMPORTE ESTIMACION										
		ACUMULADO ANTERIOR \$										
		ACUMULADO ACTUAL \$										
		SALDO										
		IMPORTE ESTIMACION										
		ACUMULADO ANTERIOR \$										
		ACUMULADO ACTUAL \$										
		SALDO										
		IMPORTE ESTIMACION										
		ACUMULADO ANTERIOR \$										
		ACUMULADO ACTUAL \$										
		SALDO										
		IMPORTE ESTIMACION										
		ACUMULADO ANTERIOR \$										
		ACUMULADO ACTUAL \$										
		SALDO										
		IMPORTE ESTIMACION										
		ACUMULADO ANTERIOR \$										
		ACUMULADO ACTUAL \$										
		SALDO										
		IMPORTE ESTIMACION										
		ACUMULADO ANTERIOR \$										
		ACUMULADO ACTUAL \$										
		SALDO										
		IMPORTE ESTIMACION										
		ACUMULADO ANTERIOR \$										
		ACUMULADO ACTUAL \$										
		SALDO										
		IMPORTE ESTIMACION										
		ACUMULADO ANTERIOR \$										
		ACUMULADO ACTUAL \$										
		SALDO										
		IMPORTE ESTIMACION										
		ACUMULADO ANTERIOR \$										
		ACUMULADO ACTUAL \$										
		SALDO										
		IMPORTE ESTIMACION										
		ACUMULADO ANTERIOR \$										
		ACUMULADO ACTUAL \$										
		SALDO										
		IMPORTE ESTIMACION										
		ACUMULADO ANTERIOR \$										
		ACUMULADO ACTUAL \$										
		SALDO										
		IMPORTE ESTIMACION										
		ACUMULADO ANTERIOR \$										
		ACUMULADO ACTUAL \$										
		SALDO										
		IMPORTE ESTIMACION										
		ACUMULADO ANTERIOR \$										
		ACUMULADO ACTUAL \$										
		SALDO										
		IMPORTE ESTIMACION										
		ACUMULADO ANTERIOR \$										
		ACUMULADO ACTUAL \$										
		SALDO										
		IMPORTE ESTIMACION										
		ACUMULADO ANTERIOR \$										
		ACUMULADO ACTUAL \$										
		SALDO										
		IMPORTE ESTIMACION										
		ACUMULADO ANTERIOR \$										
		ACUMULADO ACTUAL \$										
		SALDO										
		IMPORTE ESTIMACION										
		ACUMULADO ANTERIOR \$										
		ACUMULADO ACTUAL \$										
		SALDO										
		IMPORTE ESTIMACION										
		ACUMULADO ANTERIOR \$										
		ACUMULADO ACTUAL \$										
		SALDO										
		IMPORTE ESTIMACION										
		ACUMULADO ANTERIOR \$										
		ACUMULADO ACTUAL \$										
		SALDO										
		IMPORTE ESTIMACION										
		ACUMULADO ANTERIOR \$										
		ACUMULADO ACTUAL \$										
		SALDO										
		IMPORTE ESTIMACION										
		ACUMULADO ANTERIOR \$										
		ACUMULADO ACTUAL \$										
		SALDO										
		IMPORTE ESTIMACION										
		ACUMULADO ANTERIOR \$										
		ACUMULADO ACTUAL \$										
		SALDO										
		IMPORTE ESTIMACION										
		ACUMULADO ANTERIOR \$										
		ACUMULADO ACTUAL \$										
		SALDO										
		IMPORTE ESTIMACION										
		ACUMULADO ANTERIOR \$										
		ACUMULADO ACTUAL \$										
		SALDO										
		IMPORTE ESTIMACION										
		ACUMULADO ANTERIOR \$										
		ACUMULADO ACTUAL \$										
		SALDO										
		IMPORTE ESTIMACION										
		ACUMULADO ANTERIOR \$										
		ACUMULADO ACTUAL \$										
		SALDO										
		IMPORTE ESTIMACION										
		ACUMULADO ANTERIOR \$										
		ACUMULADO ACTUAL \$										
		SALDO										
		IMPORTE ESTIMACION										
		ACUMULADO ANTERIOR \$										
		ACUMULADO ACTUAL \$										
		SALDO										
		IMPORTE ESTIMACION										
		ACUMULADO ANTERIOR \$										
		ACUMULADO ACTUAL \$										
		SALDO										
		IMPORTE ESTIMACION										
		ACUMULADO ANTERIOR \$										
		ACUMULADO ACTUAL \$										
		SALDO										
		IMPORTE ESTIMACION										
		ACUMULADO ANTERIOR \$										
		ACUMULADO ACTUAL \$										
		SALDO										
		IMPORTE ESTIMACION										
		ACUMULADO ANTERIOR \$										
		ACUMULADO ACTUAL \$										
		SALDO										
		IMPORTE ESTIMACION										
		ACUMULADO ANTERIOR \$										
		ACUMULADO ACTUAL \$										
		SALDO										
		IMPORTE ESTIMACION										
		ACUMULADO ANTERIOR \$										
		ACUMULADO ACTUAL \$										
		SALDO										
		IMPORTE ESTIMACION										
		ACUMULADO ANTERIOR \$										
		ACUMULADO ACTUAL \$										
		SALDO										
		IMPORTE ESTIMACION										
		ACUMULADO ANTERIOR \$										
		ACUMULADO ACTUAL \$										
		SALDO										
		IMPORTE ESTIMACION										
		ACUMULADO ANTERIOR \$										
		ACUMULADO ACTUAL \$										
		SALDO										
		IMPORTE ESTIMACION										
		ACUMULADO ANTERIOR \$										
		ACUMULADO ACTUAL \$										
		SALDO										
		IMPORTE ESTIMACION										
		ACUMULADO ANTERIOR \$										
		ACUMULADO ACTUAL \$										
		SALDO										
		IMPORTE ESTIMACION										
		ACUMULADO ANTERIOR \$										
		ACUMULADO ACTUAL \$										
		SALDO										
		IMPORTE ESTIMACION										
		ACUMULADO ANTERIOR \$										
		ACUMULADO ACTUAL \$										
		SALDO										
		IMPORTE ESTIMACION										
		ACUMULADO ANTERIOR \$										
		ACUMULADO ACTUAL \$										
		SALDO										
		IMPORTE ESTIMACION										
		ACUMULADO ANTERIOR \$										
		ACUMULADO ACTUAL \$										
		SALDO										
		IMPORTE ESTIMACION										
		ACUMULADO ANTERIOR \$										
		ACUMULADO ACTUAL \$										
		SALDO										
		IMPORTE ESTIMACION										
		ACUMULADO ANTERIOR \$										
		ACUMULADO ACTUAL \$										
		SALDO										
		IMPORTE ESTIMACION										
		ACUMULADO ANTERIOR \$										
		ACUMULADO ACTUAL \$										
		SALDO										
		IMPORTE ESTIMACION										
		ACUMULADO ANTERIOR \$										
		ACUMULADO ACTUAL \$										
		SALDO										
		IMPORTE ESTIMACION										
		ACUMULADO ANTERIOR \$										
		ACUMULADO ACTUAL \$										
		SALDO										
		IMPORTE ESTIMACION										
		ACUMULADO ANTERIOR \$										
		ACUMULADO ACTUAL \$										
		SALDO										
		IMPORTE ESTIMACION										
		ACUMULADO ANTERIOR \$										
		ACUMULADO ACTUAL \$										
		SALDO										
		IMPORTE ESTIMACION										
		ACUMULADO ANTERIOR \$										
		ACUMULADO ACTUAL \$										
		SALDO										
		IMPORTE ESTIMACION										
		ACUMULADO ANTERIOR \$										
		ACUMULADO ACTUAL \$										
		SALDO										
		IMPORTE ESTIMACION										
		ACUMULADO ANTERIOR \$										
		ACUMULADO ACTUAL \$										
		SALDO										
		IMPORTE ESTIMACION										

EDIFICACIONES DE MAZAMITLA SA DE CV



FORMATO

CENTRO DE REGISTRO DE LA CONSTRUCCION												
OBRA: PERFORACION DE POZO PROFUNDO EN EL PREDIO DE SAN ISIDRO EN EL MUNICIPIO DE CONCEPCION DE BUENOS AIRES												
ESTIMACIÓN N°:		3		HOJA DE		5						
1		1		UNO								
CONTRATO N°: OP- 2013-006												
ORDEN DE TRABAJO:												
No. DE CONCEPTO:												
CONCEPTO:												
CANTIDADES												
IMPORTE												
EDIFICACIONES DE MAZAMITLA SA DE CV												
PERIODO DE ESTIMACION:												
NOMBRE DEL CONTR												
C.F.C. CODIFICACION:												
FRENTE:												
UNIDAD DE MEDIDA												
VOLUMEN												
PRECIO UNITARIO												
PRESUPUESTO BASE												
ESTA ESTIMACION												
ACUMULADO ANTERIOR												
ACUMULADO ACTUAL												
SALDO												
IMPORTE ESTA ESTIMACION												
ACUMULADO ANTERIOR \$												
ACUMULADO ACTUAL \$												
SALDO PO EJERCER												
HOJA DE												
3												
1												
UNO												
5												
PRELIMINARES												
10	AMPL 16 I 300	AMPLIACION DE POZO EN 16" DE DIAMETRO, EN MATERIAL TIPO "I", DE 200.00 A 300.00 m DE PROFUNDIDAD, INCLUYE: EQUIPO DE PERFORACION ACTIVO, BARRENAS, TUBERIA DE PERFORACION, MARTILLO, DEMAS ACCESORIOS, HERRAMIENTAS, EQUIPO COMPLEMENTARIO Y MANO DE OBRA, ASI COMO LOS RIESGOS DE PERFORACION TALES COMO PERDIDAS DE CIRCULACION, DESVIACIONES DE LA VERTICAL, ATRAPAMIENTO DE LA HERRAMIENTA, MANIOBRAS DE PESCA Y DERRUMBES	ML	20.00	\$ 604.50	\$ 12,030.00	0.00	20.00	0.00	\$ 12,030.00	\$ 12,030.00	\$
11	AMPL 16 II 300	AMPLIACION DE POZO EN 16" DE DIAMETRO, EN MATERIAL TIPO "II", DE 200.00 A 300.00 m DE PROFUNDIDAD, INCLUYE: EQUIPO DE PERFORACION ACTIVO, BARRENAS, TUBERIA DE PERFORACION, MARTILLO, DEMAS ACCESORIOS, HERRAMIENTAS, EQUIPO COMPLEMENTARIO Y MANO DE OBRA, ASI COMO LOS RIESGOS DE PERFORACION TALES COMO PERDIDAS DE CIRCULACION, DESVIACIONES DE LA VERTICAL, ATRAPAMIENTO DE LA HERRAMIENTA, MANIOBRAS DE PESCA Y DERRUMBES	ML	50.00	\$ 884.33	\$ 44,216.50	0.00	50.00	0.00	\$ 44,216.50	\$ 44,216.50	\$
12	AMPL 16 III 300	AMPLIACION DE POZO EN 16" DE DIAMETRO, EN MATERIAL TIPO "III", DE 200.00 A 300.00 m DE PROFUNDIDAD, INCLUYE: EQUIPO DE PERFORACION ACTIVO, BARRENAS, TUBERIA DE PERFORACION, MARTILLO, DEMAS ACCESORIOS, HERRAMIENTAS, EQUIPO COMPLEMENTARIO Y MANO DE OBRA, ASI COMO LOS RIESGOS DE PERFORACION TALES COMO PERDIDAS DE CIRCULACION, DESVIACIONES DE LA VERTICAL, ATRAPAMIENTO DE LA HERRAMIENTA, MANIOBRAS DE PESCA Y DERRUMBES	ML	30.00	\$ 1,770.14	\$ 53,104.20	0.00	30.00	0.00	\$ 53,104.20	\$ 53,104.20	\$
13	ACER SUM TUB 8	SUMINISTRO DE TUBERIA NUEVA PARA ADEME, LISA, DE ACERO ASTM A53-B 6 A120, DE 8 3/4" DE DIAMETRO EXTERIOR X 1/4" DE ESPESOR DE PARED, CON LOS EXTREMOS BISELADOS A 30 GRADOS, INCLUYE: CARGA, FLETE AL LUGAR DE LA OBRA, DESCARGA, MANIOBRAS LOCALES, EL EQUIPO Y LA MANO DE OBRA NECESARIA	ML	12.00	\$ 688.18	\$ 8,258.16	0.00	12.00	0.00	\$ 8,258.16	\$ 8,258.16	\$
14	ACER SUM TUB 8	SUMINISTRO DE TUBERIA NUEVA PARA ADEME, RANURADA, DE ACERO ASTM A53-B 6 A120, DE 8 3/4" DE DIAMETRO EXTERIOR X 1/4" DE ESPESOR DE PARED, TIPO III, RANURA 3/16", CON LOS EXTREMOS BISELADOS A 30 GRADOS, INCLUYE: CARGA, FLETE AL LUGAR DE LA OBRA, DESCARGA, MANIOBRAS LOCALES, EL EQUIPO Y LA MANO DE OBRA NECESARIA	ML	288.00	\$ 1,094.86	\$ 315,319.68	0.00	288.00	0.00	\$ 315,319.68	\$ 315,319.68	\$

EDIFICACIONES DE MAZAMITLA SA DE CV



FORMATO

CUANTIFICACION DE ESTIMACION														4	HOJA DE	5
OBRA: PERFORACION DE POZO PROFUNDO EN EL PREDIO DE SAN ISIDRO EN EL MUNICIPIO DE CONCEPCION DE BUENOS AIRES														ESTIMACIÓN N°:	1	UNO
CONTRATO N°: OP-2013-006														PERIODO DE ESTIMACION:		
ORDEN DE TRABAJO:														NOMBRE DEL CONTRA		
No. DE CONCEPTO:														EDIFICACIONES DE MAZAMITLA SA DE CV		
CONCEPTO:																
Nº	CODIGO	PRELIMINARES	UNIDAD DE MEDIDA	VOLUMEN	PRECIO UNITARIO	PRESUPUESTO BASE	ESTA ESTIMACION	CANTIDADES			IMPORTES					
								ACUMULADO ANTERIOR	ACUMULADO ACTUAL	SALDO	IMPORTE ESTA ESTIMACION	ACUMULADO ANTERIOR \$	ACUMULADO ACTUAL \$	SALDO PC EJERCER		
15	ACER SUM TU 18"	SUMINISTRO DE TUBERIA DE ACERO PARA ADEME DE POZO PROFUNDO, LISA, DE 18" DE DIAMETRO X 1/4" DE ESPESOR, INCLUYE: CARGA, FLETE AL LUGAR DE LA OBRA, DESCARGA MANIOBRAS LOCALES, EL EQUIPO, LA HERRAMIENTA Y MANO DE OBRA NECESARIA	ML	6.00	\$ 1,493.53	\$ 8,961.18		0.00	6.00	0.00	\$ 8,961.18	\$ -	\$ 8,961.18			
16	ACER INS ADE 8	INSTALACION DE TUBERIA DE ACERO PARA ADEME SOLDANDO LAS JUNTAS CON DOBLE ARCO ELECTRICO, DE 8 3/4" DE DIAMETRO EXTERIOR X 1/4" DE ESPESOR DE PARED, INCLUYE: TRAZOS, CORTES Y BISELES NECESARIOS, SOLDADURA ELECTRICA, ACARREOS Y MANIOBRAS LOCALES EQUIPO, HERRAMIENTA Y MANO DE OBRA NECESARIA	ML	300.00	\$ 76.77	\$ 23,031.00		0.00	300.00	0.00	\$ 23,031.00	\$ -	\$ 23,031.00			
17	ACER INS ADE 18"	INSTALACION DE TUBERIA DE ACERO PARA ADEME SOLDANDO LAS JUNTAS CON DOBLE ARCO ELECTRICO, DE 18" DE DIAMETRO X 1/4" DE ESPESOR DE PARED, INCLUYE: TRAZOS, CORTES Y BISELES NECESARIOS SOLDADURA ELECTRICA, ACARREOS Y MANIOBRAS LOCALES, EQUIPO, HERRAMIENTAS Y MANO DE OBRA NECESARIA	ML	6.00	\$ 163.62	\$ 981.72		0.00	6.00	0.00	\$ 981.72	\$ -	\$ 981.72			
18	CEME ADE POZ P	CEMENTACION DE TUBERIA PARA ADEME CON EQUIPO DE PERFORACION, INCLUYE: CARGA, FLETE AL LUGAR DE LA OBRA, DESCARGA, MANIOBRAS LOCALES, EL EQUIPO, LA HERRAMIENTA Y LA MANO DE OBRA NECESARIA.	M3	0.50	\$ 3,311.15	\$ 1,655.58	0.00	0.00	0.00	0.50	\$ -	\$ -	\$ 1,655.58			
19	AGRE FIL GRA SE	SUMINISTRO Y COLOCACION DE FILTO DE GRAVA PARA POZO.	M3	36.00	\$ 989.70	\$ 35,629.20		0.00	28.00	8.00	\$ 27,711.80	\$ -	\$ 27,711.80			
20	ACAR KMS SUB Z	ACARREO EN CAMION DE VOLTEO A KILOMETROS SUBSECUENTES AL PRIMERO DE MATERIAL PARA CONSTRUCCION PIEDRA, ARENA, GRAVA, ETC., EN BRECHAS CON LOMERIOS PRONUNCIADOS Y MONTAÑOSOS, EN ZONA URBANA CON TRANSITO MUY INTENSO Y/O AREAS METROPOLITANAS	M3/KM	100.00	\$ 11.32	\$ 1,132.00	0.00	0.00	0.00	100.00	\$ -	\$ -	\$ 1,132.00			
21	TRAT POZ DIS AR	TRATAMIENTO DE POZOS CON DISPERSOR DE ARCILLAS	LTO	300.00	\$ 43.53	\$ 13,059.00	0.00	0.00	0.00	300.00	\$ -	\$ -	\$ 13,059.00			
22	ACAR AGU LIM 18"	ADQUISICION, CARGA, ACARREO EN CAMION TANQUE A 18 KILOMETRO Y DESCARGA DE AGUA LIMPIA.	M3	300.00	\$ 56.52	\$ 16,956.00		0.00	42.22	257.78	\$ 2,388.54	\$ -	\$ 2,388.54			
23	ACAR AGU LIM KM	ACARREO EN CAMION TANQUE A KILOMETROS SUBSECUENTES DE AGUA LIMPIA.	M3/KM	300.00	\$ 6.90	\$ 2,070.00	0.00	0.00	0.00	300.00	\$ -	\$ -	\$ 2,070.00			

Impresión de la

EDIFICACIONES DE MAZAMITLA SA DE CV



FORMA

EDIFICACIONES DE MAZAMITLA SA DE CV										5	HOJA DE	5			
OBRA: PERFORACION DE POZO PROFUNDO EN EL PREDIO DE SAN ISIDRO EN EL MUNICIPIO DE CONCEPCION DE BUENOS AIRES										ESTIMACION N°:	1	UNO			
CONTRATO N°: OP- 2013-008										PERIODO DE ESTIMACION:					
ORDEN DE TRABAJO:										NOMBRE DEL CONTR:					
No. DE CONCEPTO:										CODIFICACION:					
CONCEPTO:										EDIFICACIONES DE MAZAMITLA SA DE CV					
CONCEPTOS										CANTIDADES			IMPORTE		
N°	CODIGO	PRELIMINARES	UNIDAD DE MEDIDA	VOLUMEN	PRECIO UNITARIO	PRESUPUESTO BASE	ESTA ESTIMACION	ACUMULADO ANTERIOR	ACUMULADO ACTUAL	SALDO	IMPORTE ESTA ESTIMACION	ACUMULADO ANTERIOR \$	ACUMULADO ACTUAL \$	SALDO EJERC	
24	DESA AFO 4-65-24	DESARROLLO Y AFORO CON BOMBA VERTICAL TIPO TURBINA ACCIONADA POR MOTOR DE COMBUSTION INTERNA DE 65 HP NOMINALES MINIMO, POR UN LAPSO DE 24 HORAS, EN UN DIAMETRO DE 4" Y UNA LONGITUD DE HASTA 290m., PARA GASTOINTEE 16-22 LPS INCLUYE: EL TRANSPORTE, LA INSTALACION, LA UTILIZACION, LA DESISTALACION, ASI COMO ACCESORIOS, MATERIALES, HERRAMIENTAS Y MANO DE OBRA, NECESARIOS PARA SU COMPLETA EJECUCION ENTREGA DE INFORME ESCRITO	LOTE	1.00	\$ 17,907.94	\$ 17,907.94	0.00	0.00	0.00	1.00	\$	\$	\$	\$ 17.9	
25	DESA AFO HOR S	DESARROLLO Y AFORO, TIEMPO CONTINUO ADICIONAL A LAS PRIMERAS 24 HORAS, ENTREGA DE INFORME ESCRITO CON REGISTRO DE DATOS A CADA HORA Y GRAFICA	HORA	48.00	\$ 545.98	\$ 26,207.04	0.00	0.00	0.00	48.00	\$	\$	\$	\$ 26.2	
26	MUES ANAL AGUA	MUESTREO DE AGUA DEL POZO MOMENTOS ANTES DE CONCLUIR EL AFORO, SEGUN NORMA NOM 014-SSA1, Y ANALISIS FISICO, QUIMICO-BACTERIOLOGICO, EN LABORATORIO CERTIFICADO, SEGUN NORMA NOM 127-SSA1, INCLUYE MATERIALES, MANO DE OBRA, EQUIPO, HERRAMIENTAS Y ENTREGA DE RESULTADOS EN ORIGINAL DEL LABORATORIO E INFORME ESCRITO	P.G.	1.00	\$ 1,697.40	\$ 1,697.40	0.00	0.00	0.00	1.00	\$	\$	\$	\$ 1.7	
27	DESI POZO	DESINFECTACION DE POZO A BASE DE CLORO, INCLUYE EQUIPO DE AFORO ACTIVO, SUMINISTRO Y APLICACION DEL DESINFECTANTE, MANO DE OBRA, EQUIPO, HERRAMIENTA Y TODO LO NECESARIO PARA SU EJECUCION	LOTE	1.00	\$ 890.15	\$ 890.15	0.00	0.00	0.00	1.00	\$	\$	\$	\$	
28	PROT SAN SUP	CONSTRUCCION DE LA PROTECCION SANITARIA SUPERFICIAL DE POZO PROFUNDO, BROCAL Y PLANTILLA, CON DOS TUBOS ENGRABADORES, SEGUN NORMA NOM 003- CNA-1986 INCLUYE TAPA DE ACERO CON CANDADO, MATERIALES, MANO DE OBRA, EQUIPO Y HERRAMIENTA	LOTE	1.00	\$ 6,895.15	\$ 6,895.15	0.00	0.00	0.00	1.00	\$	\$	\$	\$ 6.9	
29	REGI CAM SUB	REGISTRO DE CAMARA SUBACUATICA DE VIDEO DESDE BROCAL, HASTA LA PROFUNDIDAD TOTAL (300 m), ANTES Y DESPUES DE LA REHABILITACION	LOTE	1.00	\$ 3,049.43	\$ 3,049.43	0.00	0.00	0.00	1.00	\$	\$	\$	\$ 3.1	
30	MOVI EQUI FIL KM	POR KILOMETROS ADICIONALES A LOS 50 PRIMEROS KM. EN TODO TIPO DE TERRENO	KM	75.00	\$ 5.33	\$ 399.75	0.00	0.00	0.00	75.00	\$	\$	\$	\$	
											\$ 689,655.17	\$	\$ 689,655.17	\$ 106	
										FECHA DE AUTORIZACION					

ELABORO: *[Firma]*
 REVISO: *[Firma]*
 Arq. Ramon Lopez Ruiz
 Director de obras publicas

[Firma]
 Edificaciones de Mazamitla SA de CV

EDIFICACIONES DE MAZAMITLA SA DE CV

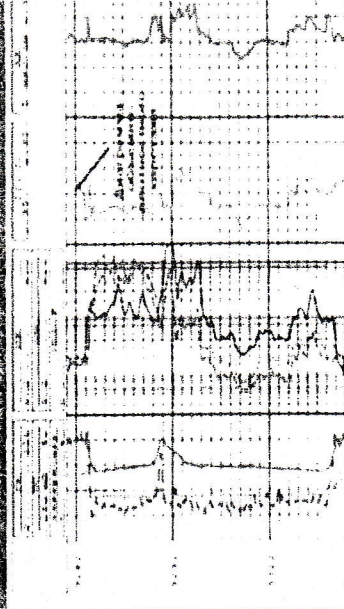



FORMATO

ESTIMACIÓN N.º: _____
UNO ÚNICA (FINIQUITO): _____

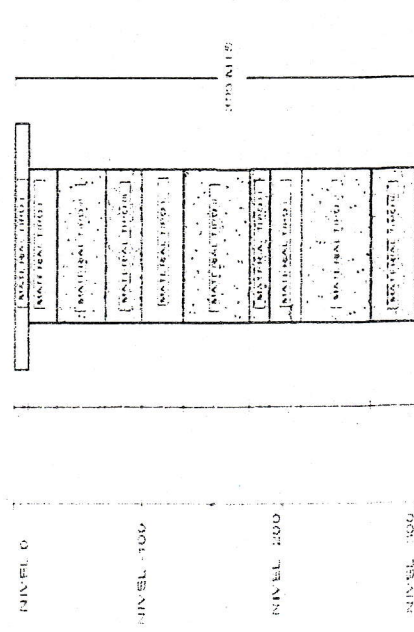
PERIODO DE ESTIMACION: 06 DE DIC. 2013 AL 30 DE DIC. 2013

NOMBRE DEL CONTRATISTA:	EDIFICACIONES DE MAZAMITLA SA DE CV
-------------------------	-------------------------------------

[illegible]

CONTRATO N°: OP-2013-006	PRENTE:	PUNTO DE PERFORACION PREDIO SAN ISIDRO.
ORDEN DE TRABAJO:		
No. DE CONCEPTO:	1	REG ELE P=450
	C.F.C	

CONCEPTO: REGISTRO GEOFISICO ELECTRICO, REGISTRO ELECTRICO MULTICURVAS, CON GRAFICAS DE RESISTIVIDAD Y POTENCIAL NATURAL (SP), PARA PROFUNDIDADES DE HASTA 450.00 m., INCLUIE: ENTREGA DE INFORME ESCRITO Y GRAFICA ORIGINAL.

[illegible]

FIRMA Y FECHA	ELABORÓ	TOTAL	1.00 PZA
NOMBRE	LCP MARIA ZEPEDA CONTRERAS	Arq. Ramon Lopez Ruiz	REVISÓ
CARGO	EDIFICACIONES DE MAZAMITLA SA DE CV	Director de obras publicas	

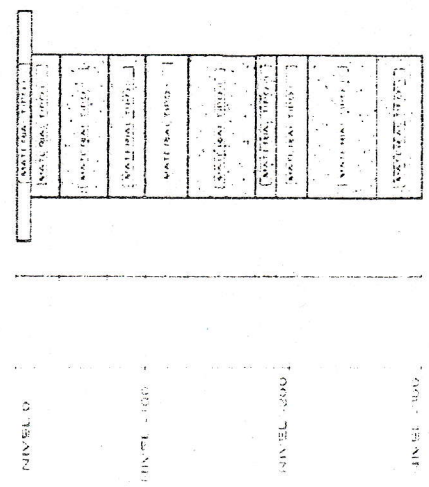
THE
JOURNAL OF THE
ROYAL ANTHROPOLOGICAL INSTITUTE

OBRA: PERFORACION DE POZO PROFUNDO EN EL PREDIO DE SAN ISIDRO EN EL MUNICIPIO DE CONCEPCION DE BUENOS AIRES	
CONTRATO N°: OP-2013-006	FRENTE: PUNTO DE PERFORACION PREDIO SAN ISIDRO.
ORDEN DE TRABAJO:	
Nº. DE CONCEPTO:	CODIFICACION: AMPL 22 A 100
3	C.F.C

PERFORACION AMPLIACION PARA SELLO SANITARIO AMPLIACION DE POZO EN 22" DE DIAMETRO, ML EN MATERIAL TIPO " A " DE 0.00 A 100.00 m DE PROFUNDIDAD, INCLUYE: EQUIPO DE PERFORACION AMPLIACION, EQUIPO COMPLEMENTARIO Y MANO DE OBRA, ASI COMO LOS RIESGOS DE PERFORACION TALES COMO PERDIDAS DE CIRCULACION, DESVIACIONES DE LA VERTICAL, ATRAPAMIENTO DE LA HERRAMIENTA, MANIOBRAS DE PESCA Y DERRUMBES.

LOCALIZACIÓN		CANTIDAD	LARGO	ANCHO	ALTO	UNIDAD	SUBTOTAL
EJE	TRAMO ID						
AMPLIACION A LA PERFORACION EN EL AREA DESTINADA AL SELLO SANITARIO		6.00				ML	
<p>ESQUEMA CORTE LITOLÓGICO.</p>							

SQUEMA CORTE LITOLOGICO



PROFUNDIDAD 0 A -100 MTS

6 MTS.
26 MTS
38 MTS
30 MTS

SON 6 MTS. MATERIAL TIPO I
AREA PARA SELLO SANITARIO

FIRMA Y FECHA	ELABORÓ	TOTAL	6.00	ML	FECHA DE AUTORIZACION
NOMBRE	LCP MARIA ZEPEDA CONTRERAS	Arq. Ramon Lopez Ruiz			
CARGO	EDIFICACIONES DE MAZAMITLA SA DE CV	Director de obras publicas			


EDIFICACIONES DE MAZAMITLA SA DE CV



FORMATO

[illegible]

EDIFICACIONES DE MAZAMITLA SA DE CV



FORMATO

HOJA	5	DE	18
------	---	----	----

UNO UNICA (FINIQUITO)

PERIODO DE ESTIMACION:

NOMBRE DEL CONTRATISTA:	
-------------------------	--

PUNTO DE PERFORACION PREDIO SAN SIDRO.

AMPL 16 III 100

CODIFICACION:

6

CONCEPT:

AMPLIACION DE POZO EN 16" DE DIAMETRO, EN MATERIAL TIPO "III", DE 0.00 A 100.00 m DE PROFUNDIDAD, INCLUYE: EQUIPO DE PERFORACION ACTIVO, BARRENAS, TUBERIA DE PERFORACION, MARTILLO, DEMAS ACCESORIOS, HERRAMIENTAS, EQUIPO COMPLEMENTARIO Y MANO DE OBRA, ASI COMO LOS RIESGOS DE PERFORACION TALES COMO PERDIDAS DE CIRCULACION, DESVIACIONES DE LA VERTICAL, ATRAPAMIENTO DE LA HERRAMIENTA, MANIOBRAS DE PESCA Y DERRUMBES.

[illegible]

PROFUNDIDAD 0 A -100 MTS.

6 MTS

26 MTS.

38 MTS

30 MTS

SON 30 MTS. MATERIAL TIPO III

FIRMAY FECHA

NOMBRE

CARGO


ELABORÓ

ELABORÓ
Irene L. L. L.

Arq. Ramon Lopez Ruiz

Director de obras publicas

EDIFICACIONES DE MAZAMITLA SA DE CV



FORMATO

HOJA 5 DE 18

ESTIMACIÓN N°:

UNO ÚNICA (FINIQUITO)

PERIODO DE ESTIMACIÓN:

08 DE DIC. 2013 AL 30 DE DIC. 2013

NOMBRE DEL CONTRATISTA:

EDIFICACIONES DE MAZAMITLA SA DE CV

OBRA: PERFORACION DE POZO PROFUNDO EN EL PREDIO DE SAN ISIDRO EN EL MUNICIPIO DE CONCEPCION DE BUENOS AIRES

CONTRATO N°: OP-2013-008

ORDEN DE TRABAJO:

N° DE CONCEPTO:

6

C.F.C.

CODIFICACION:


AMPL 16 III 100

CONCEPTO:

AMPLIACION DE POZO EN 16" DE DIAMETRO, EN MATERIAL TIPO "III", DE 0.00 A 100.00 m DE PROFUNDIDAD. INCLUYE: EQUIPO DE PERFORACION ACTIVO, BARRENAS, TUBERIA DE PERFORACION, MARTILLO, DENAS ACCESORIOS, HERRAMIENTAS, EQUIPO COMPLEMENTARIO Y MANO DE OBRA, ASI COMO LOS RIESGOS DE PERFORACION TALES COMO PERDIDAS DE CIRCULACION, DESVIACIONES DE LA VERTICAL, ATRAPAMIENTO DE LA HERRAMIENTA, MANIOBRAS DE PESCA Y DERRUMBES.

LOCALIZACIÓN		CANTIDAD	LARGO	ANCHO	ALTO	UNIDAD	SUBTOTAL
EJE	TRAMO						
AMPLIACION DE LA PERFORACION A 16" MATERIAL TIPO III, PROFUNDIDAD 0 A 100 MTS.		30.00				ML	
						TOTAL	30.00 ML

ESQUEMA CORTE LITOLÓGICO.



PROFUNDIDAD 0 A -100 MTS.

6 MTS.

26 MTS.

38 MTS.

30 MTS.

100 MTS.

SON 30 MTS. MATERIAL TIPO III

FIRMA Y FECHA


NOMBRE

CARGO

ELABORÓ
LCP MARIA ZEPEDA CONTRERAS

Arq. Ramon Lopez Ruiz

Director de obras publicas




EDIFICACIONES DE MAZAMITLA SA DE CV



FORMATO


HOJA 8 DE 18	
ESTIMACION N°:	UNO UNICA (FINQUITO)
PERIODO DE ESTIMACION:	08 DE DIC. 2013 AL 30 DE DIC. 2013
NOMBRE DEL CONTRATISTA:	EDIFICACIONES DE MAZAMITLA SA DE CV

INCEPTO: PLUACION DE POZO EN 16" DE DIAMETRO, EN MATERIAL TIPO " III ", DE 100.00 A 200.00 m DE PROFUNDIDAD, INCLUYE: EQUIPO DE PERFORACION ACTIVO, BARRENAS, TUBERIA DE PERFORACION, MARTILLO, DEMAS ACCESORIOS, HERRAMIENTAS, EQUIPO COMPLEMENTARIO Y MANO DE OBRA, ASI COMO LOS RIESGOS DE PERFORACION TALES COMO PELIGROS DE CULACION, DESVIACIONES DE LA VERTICAL, ATRAPAMIENTO DE LA HERRAMIENTA, MANIOBRAS DE PESCA Y DERRUMBES.	CROQUIS Y OBSERVACIONES 
--	--

PUNTO DE PERFORACION	PREDIO SAN ISIDRO.				
FRENTE:	AMPL 16 III 200				
CODIFICACION:					

LOCALIZACION	TRAMO		CANTIDAD	LARGO	ANCHO	ALTO	UNIDAD	SUBTOTAL
	EJE	ID						
PLUACION DE LA PERFORACION A 16" MATERIAL TIPO III, PROFUNDIDAD 100 A 200 MTS.			14.00				ML	
TOTAL								14.00 ML

ESQUEMA CORTE LITOLÓGICO.



LABORÓ

Arq. Ramon Lopez Ruiz

Director de obras publicas

EDIFICACIONES DE MAZAMITLA SA DE CV



FORMATO

[illegible]

40

HOJA		10	DE	18
ESTIMACIÓN N°:				
UNO ÚNICA (FINIQUITO)				
PERIODO DE ESTIMACIÓN:				
06 DE DIC. 2013 AL 30 DE DIC. 2013				
NOMBRE DEL CONTRATISTA:				
EDIFICACIONES DE MAZAMITLA SA DE CV				

800-4-A-RENOV-5302

PROFUNDIDAD -200 A -300 MTS.


20 MTS.

50 MTS.

30 MTS.

165

SON 50 MTS. MATERIAL TIPO II


[illegible]

REVISÓ

Arq. Ramon Lopez Ruiz

Director de obras públicas

EDIFICACIONES DE MAZAMITLA SA DE CV



FORMATO

NUMEROS GENERADORES

OBRA: PERFORACION DE POZO PROFUNDO EN EL PREDIO DE SAN ISIDRO EN EL MUNICIPIO DE CONCEPCION DE BUENOS AIRES

CONTRATO N°: OF-2013-008

ORDEN DE TRABAJO:

Nº. DE CONCEPTO:

12

C.F.C.

CODIFICACION:

AMPL 16 III 300

PUNTO DE PERFORACION PREDIO SAN ISIDRO.

ESTIMACIÓN N°:

UNO UNICA (FINQUITO)

PERIODO DE ESTIMACION:

08 DE DIC. 2013 AL 30 DE DIC. 2013

NOMBRE DEL CONTRATISTA:

EDIFICACIONES DE MAZAMITLA SA DE CV

CONCEPTO:

AMPLIACION DE POZO EN 16" DE DIAMETRO, EN MATERIAL TIPO " III ", DE 200.00 A 300.00 m DE PROFUNDIDAD, INCLUYE: EQUIPO DE PERFORACION ACTIVO, BARRENAS, TUBERIA DE PERFORACION, MARTILLO, DENAS ACCESORIOS, HERRAMIENTAS, EQUIPO COMPLEMENTARIO Y MANO DE OBRA, ASI COMO LOS RIESGOS DE PERFORACION TALES COMO PERDIDAS DE CIRCULACION, DESVIACIONES DE LA VERTICAL, ATRAPAMIENTO DE LA HERRAMIENTA, MANIOBRAS DE PESCA Y DERRUMBES.

LOCALIZACIÓN

EJE

CANTIDAD

LARGO

ANCHO

ALTO

UNIDAD

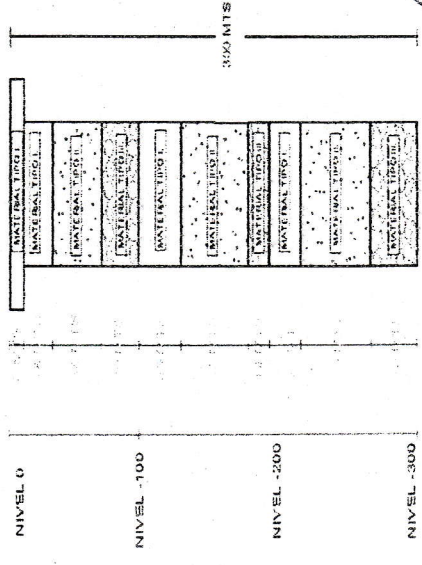
SUBTOTAL

AMPLIACION DE LA PERFORACION A 16" MATERIAL TIPO III, PROFUNDIDAD 200 A 300 MTS.

30.00

ML

ESQUEMA CORTE LITOLÓGICO.



GROQUIS Y OBSERVACIONES

PROFUNDIDAD -200 A -300 MTS.


20 MTS.

50 MTS.

30 MTS.



SON 30 MTS. MATERIAL TIPO III



FIRMA Y FECHA

NOMBRE

CARGO

ELABORÓ

Atq. Ramon Lopez Ruiz

Revisó

TOTAL

30.00 ML

REVISÓ

Director de obras publicas

EDIFICACIONES DE MAZAMITLA SA DE CV

EDIFICACIONES DE MAZAMITLA SA DE CV



FORMATO

HOJA 12 DE 18	
ESTIMACIÓN N°:	UNO UNICA (FINIQUITO)
PERIODO DE ESTIMACION:	08 DE DIC. 2013 AL 30 DE DIC. 2013
NOMBRE DEL CONTRATISTA:	EDIFICACIONES DE MAZAMITLA SA DE CV

CONTRATO N°: OP-2013-008		FRONTE:	PUNTO DE PERFORACION PREDIO SAN ISIDRO.
ORDEN DE TRABAJO:			
No. DE CONCEPTO:	13	CODIFICACION:	ACER SUM TUB 8X1/

CROQUIS Y OBSERVACIONES							
CONCEPTO:							
SUMINISTRO DE TUBERIA NUEVA PARA ADEME USA, DE ACERO ASTM A53-B 6 A 120, DE 8 3/4" DE DIAMETRO EXTERIOR X 1/4" DE ESPESOR DE PARED, CON LOS EXTREMOS BISELADOS A 30 GRADOS. INCLUYE: CARGA, FLETE AL LUGAR DE LA OBRA, DESCARGA, MANIOBRAS LOCALES, EL EQUIPO Y LA MANO DE OBRA NECESARIA.							
LOCALIZACIÓN		CANTIDAD	LARGO	ANCHO	ALTO	UNIDAD	SUBTOTAL
EJE	TRAMO						

[illegible]

FIRMA Y FECHA	ELABORADO	REVISADO
NOMBRE	ELABORADO	REVISADO
CARGO	ELABORADO	REVISADO

EDIFICACIONES DE MAZAMITLA SA DE CV



FORMATO

[illegible]

FORMATO[illegible]

EDIFICACIONES DE MAZAMITLA SA DE CV



FORMATO

NUMEROS GENERADORES

OBRA: PERFORACION DE POZO PROFUNDO EN EL PREDIO DE SAN ISIDRO EN EL MUNICIPIO DE CONCEPCION DE BUENOS AIRES

HOJA 15 DE 18

ESTIMACION N°:

UNO UNICA (FINQUITO)

CONTRATO N°: OP-2013-006 PUNTO DE PERFORACION PREDIO SAN ISIDRO.

ORDEN DE TRABAJO:

No. DE CONCEPTO:

16

C.F.C.

CODIFICACION:

ACER INS ADE 8

CONCEPTO:

INSTALACION DE TUBERIA DE ACERO PARA ADEME SOLDANDO LAS JUNTAS CON DOBLE ARCO ELECTRICO, DE 8 3/4" DE DIAMETRO EXTERIOR X 1/4" DE ESPESOR DE PARED, INCLUYE: TRAZOS, CORTES Y BISELES NECESARIOS, SOLDADURA ELECTRICA ACARREOS Y MANIOBRAS LOCALES EQUIPO, HERRAMIENTA Y MANO DE OBRA NECESARIA

LOCALIZACIÓN	TRAMO		CANTIDAD	LARGO	ANCHO	ALTO	UNIDAD	SUBTOTAL
	EJE	ID						
INSTALACION DE LA TUBERIA DE ADEME			300.00				ML	
SECCION DE TUBERIA DE 8 3/4" PARA ADEME	NIVEL 0 MTS							
	NIVEL -40 MTS							
	NIVEL -100 MTS							
	NIVEL -150 MTS							
	NIVEL -200 MTS							
	NIVEL -250 MTS							
	NIVEL -300 MTS							
	NIVEL -350 MTS							
							TOTAL	300.00 ML

CROQUIS Y OBSERVACIONES



FIRMA Y FECHA

NOMBRE

CARGO

Elaboró
CP MARIA REBECA CONTRERAS


EDIFICACIONES DE MAZAMITLA SA DE CV

Revisó
Arq. Ramon Lopez Ruiz

Director de obras publicas

FECHA DE AUTORIZACION

EDIFICACIONES DE MAZAMITLA SA DE CV



FORMATO

NUMEROS GENERADORES

OBRA: PERFORACION DE POZO PROFUNDO EN EL PREDIO DE SAN ISIDRO EN EL MUNICIPIO DE CONCEPCION DE BUENOS AIRES

HOJA 16 DE 18

ESTIMACIÓN N°: UNO UNICA (FINQUITO)

CONTRATO N°: OP-2013-006

ORDEN DE TRABAJO:

PUNTO DE PERFORACION PREDIO SAN ISIDRO.

PERIODO DE ESTIMACION: 08 DE DIC. 2013 AL 30 DE DIC. 2013

Nº. DE CONCEPTO:

17

C.F.C.

ACER INS ADE 18

NOMBRE DEL CONTRATISTA:


EDIFICACIONES DE MAZAMITLA SA DE CV

CONCEPTO:

INSTALACION DE TUBERIA DE ACERO PARA ADEME SOLDANDO LAS JUNTAS CON DOBLE ARCO ELECTRICO, DE 18" DE DIAMETRO X 1/4" DE ESPESOR DE PARED, INCLUYE: TRAZOS, CORTES Y BISELES NECESARIOS SOLDADURA ELECTRICA, ACARREOS Y MANIOBRAS LOCALES, EQUIPO, HERRAMIENTAS Y MANO DE OBRA NECESARIA

CROQUIS Y OBSERVACIONES

LOCALIZACIÓN		TRAMO	ID	CANTIDAD	LARGO	ANCHO	ALTO	UNIDAD	SUBTOTAL
EJE									
TUBERIA DE CONTRADEME SECCION DEL SELLO SANITARIO 6 ML		INSTALACION DE TUBERIA LISA DE 18" EN EL AREA DEL SELLO SANITARIO.		6.00				ML	



FIRMA Y FECHA

NOMBRE

CARGO

ELABORÓ


EDIFICACIONES DE MAZAMITLA SA DE CV

REVISÓ

Arq. Ramon Lopez Ruiz

Director de obras publicas

EDIFICACIONES DE MAZAMITLA SA DE CV



FORMATO

NÚMERO GENERADORES

HOJA 17 DE 18

OBRA: PERFORACION DE POZO PROFUNDO EN EL PREDIO DE SAN ISIDRO EN EL MUNICIPIO DE CONCEPCION DE BUENOS AIRES

CONTRATO N°: OP-2013-006

ORDEN DE TRABAJO:

No. DE CONCEPTO: 19

FRENTE: PUNTO DE PERFORACION PREDIO SAN ISIDRO.

CODIFICACION: AGRE FIL GRA SEL


CONCEPTO:

SUMINISTRO Y COLOCACION DE FILTRO DE GRAVA PARA POZO.

CROQUIS Y OBSERVACIONES

LOCALIZACIÓN	TRAMO	ID	CANTIDAD	LARGO	ANCHO	ALTO	UNIDAD	SUBTOTAL
SUMINISTRO Y COLOCACION DE FILTRO DE GRAVA EN EL AREA ANULAR ENTRE LA PARED DEL POZO Y EL ADEME.			28.00				M3	
NIVEL 0 MTS								
NIVEL -6 MTS								
NIVEL -50 MTS								
NIVEL -100 MTS								
NIVEL -150 MTS								
NIVEL -200 MTS								
NIVEL -250 MTS								
NIVEL -300 MTS								
TOTAL								28.00 M3

AREA PARA FILTRO DE GRAVA



FIRMAY FECHA

NOMBRE

CARGO

ELABORÓ

LCP MARIA ZEPEDA CONTRERAS

EDIFICACIONES DE MAZAMITLA SA DE CV

REVISÓ

Arq. Ramon Lopez Ruiz

Director de obras publicas

EDIFICACIONES DE MAZAMITLA SA DE CV

FORMATO



NÚMEROS GENERADORES

HOJA 18 DE 18

OBRA: PERFORACION DE POZO PROFUNDO EN EL PREDIO DE SAN ISIDRO EN EL MUNICIPIO DE CONCEPCION DE BUENOS AIRES

ESTIMACIÓN N°: UNO UNICA (FINQUITO)

CONTRATO N°: OP-2013-006

PUNTO DE PERFORACION PREDIO SAN ISIDRO.

PERIODO DE ESTIMACION: 08 DE DIC. 2013 AL 30 DE DIC. 2013

ORDEN DE TRABAJO:

ACAR AGU LIM 1ER K

NOMBRE DEL CONTRATISTA: EDIFICACIONES DE MAZAMITLA SA DE CV

22 C.F.C.

CONCEPTO:

ADQUISICION, CARGA, ACARREO EN CAMION TANQUE A 1er. KILOMETRO Y DESCARGA DE AGUA LIMPIA.

CROQUIS Y OBSERVACIONES



LOCALIZACIÓN	TRAMO	ID	CANTIDAD	LARGO	ANCHO	ALTO	UNIDAD	SUBTOTAL
--------------	-------	----	----------	-------	-------	------	--------	----------

AGUA PARA LA PERFORACION

42.22

M3

TOTAL 42.22 M3



FIRMA Y FECHA

NOMBRE

CARGO

ELABORÓ


REVISÓ

Arq. Ramon Lopez Ruiz

Director de obras publicas

EDIFICACIONES DE MAZAMITLA SA DE CV

FECHA DE AUTORIZACION




ESTUDIO DEL SUBSUELO Y PERFORACIONES

***ESTUDIO GEOHIDROLOGICO Y GEOFÍSICO
Nº 1 REALIZADO EN LA LOCALIDAD DE
CONSEPCION DE BUENOS AIRES, JALISCO.
APOYADO CON UN SONDEO ELECTRICO
VERTICAL (SEV), PARA CONOCER LA
ESTRATIGRAFIA / DEL SUB-SUELO,
PROFUNDIDAD Y ESPESOR DE LOS
ACUIFEROS EXISTENTES EN LA ZONA CON
FINES DE ABASTECIMIENTO DE AGUA
POTABLE.***

RESPONSABLE: ING. MANUEL DEL PILAR VEGA

***ASESORIA GRATUITA EN DISEÑO Y
CONSTRUCCION DE POZOS***



ESTUDIO DEL SUBSUELO Y PERFORACIONES

ESTUDIO GEOHIDROLOGICO Y GEOFISICO N° 1 REALIZADO EN UN PREDIO DENOMINADO "CAMINO A UNION DE GUADALUPE" PROPIEDAD DE EL H. AYUNTAMIENTO. UBICADO EN EL MPIO. DE CONSEPCION DE BUENOS AIRES, JALISCO. CON FINES DE ABASTECIMIENTO DE AGUA.

1.0-ANTECEDENTES.

A SOLICITUD DE EL PRESIDENTE MUNICIPAL. SE REALIZO EL PRESENTE ESTUDIO GEOHIDROLOGICO Y GEOFÍSICO N° 1 EN UN PREDIO PROPIEDAD DEL H. AYUNTAMIENTO DENOMINADO "CAMINO A UNION DE GUADALUPE" UBICADO EN EL MPIO. DE CONSEPCION DE BUENOS AIRES, JALISCO. APOYADO CON UN SONDEO ELECTRICO VERTICAL (S.E.V.) PARA DETERMINAR LA ESTRATIGRAFIA DEL SUBSUELO, PROFUNDIDAD Y ESPESOR DE LOS ACUIFEROS EXISTENTES EN LA REGION.

EL GASTO HIDRAULICO REQUERIDO ES DE 6"

2.-OBJETIVOS.

EL OBJETO DEL PRESENTE ESTUDIO, ES PARA DETERMINAR LAS CONDICIONES HIDROLOGICAS Y DELIMITAR LA ESTRATIGRAFIA EXISTENTE, LAS PROPIEDADES FISICAS COMO POROCIDAD Y PERMEABILIDAD DE LAS CAPAS QUE SUBYACEN EN LA ZONA, PARA UBICAR EL MEJOR LUGAR Y LA PROFUNDIDAD MAS OPTIMA PARA TRATAR DE CAPTAR EL GASTO REQUERIDO POR MEDIO DE UNA PERFORACION DE UN POZO PROFUNDO.

EL METODO QUE UTILIZAMOS ES UN METODO INDIRECTO DE EXPLORACION POR LO QUE NO SE PUEDE DETERMINAR, NI LA CALIDAD, NI LA CANTIDAD DE AGUA, PERO SI SE PUEDE DETERMINAR EL ESPESOR Y PROFUNDIDAD DE LOS ACUIFEROS POR LO QUE PODEMOS DEFINIR EL MEJOR LUGAR Y LA PROFUNDIDAD MAS OPTIMA PARA TRATAR DE OBTENER EL GASTO REQUERIDO.

3.-LOCALIZACIÓN.


EL LUGAR DE ESTUDIO SE LOCALIZA AL NOROESTE DE EL CENTRO DE LA POBLACION DE CONSEPCION, A UNA DISTANCIA APROXIMADA DE 1 KMS. Y SUS COORDENADAS GEOGRAFICAS SON:

S. E. V. N° 1

LATITUD NORTE: 19° 58' 42.52"

LONGITUD OESTE: 103° 16' 12.77"

ALTURA S.N.M. 2120 MTS.



ESTUDIO DEL SUBSUELO Y PERFORACIONES


4.-FISIOGRAFIA

EL PANORAMA FISIOGRÁFICO DE LA REGION ESTA UBICADO DENTRO DE LA PROVINCIA FISIOGRÁFICA DENOMINADA "EJE NEOVOLCANICO" LA CUAL ESTA CARACTERIZADA POR SER UNA CADENA MONTAÑOSA Y PREDOMINAR EN ELLA NUMEROSOS VOLCANES EN UNA FRANJA DE 950 KM. DESDE EL VOLCAN DEL CEBORUCO HASTA EL CITLALTEPETL. ASOCIADOS A LOS VOLCANES SE ENCUENTRAN LOS LAGOS Y LAGUNAS ORIENTADAS DE TAL MODO QUE SUGIEREN LA IDEA DE ESTAR FORMADAS EN FOSAS TECTONICAS, DE AHÍ QUE TAMBIEN SE CONOCE CON ESE NOMBRE. ESTA PROVINCIA ESTA COMPUESTA DE TOBAS Y MATERIALES PIROCLASTICOS Y ALUVION DE ORIGEN LACUSTRE DEL TERCIARIO Y CUATERNARIO QUE NO HAN SUFRIDO PERTURBACIONES DESDE QUE SE DEPOSITARON. LAS RIOLITAS, DACITAS Y LAS TRAQUITAS GENERALMENTE CUBIERTAS POR BASALTOS FORMAN LA MASA DE LAS MONTAÑAS, PERO LOS VALLES QUE ORIGINALMENTE FUERON CUENCAS LACUSTRES PROFUNDAS LOS CUALES SE HAN LLENADO DE MATERIAL FLUVIAL DERIVADO DE LAS ALTAS MONTAÑAS Y UN ENORME DEPOSITO DE CENIZAS DE LOS VOLCANES MAS RECIENTES. DENTRO DEL GRAVEN DE TEPIC SE LOCALIZAN MUCHAS MANIFESTACIONES SIALICAS DE TIPO RIOLITICO E IGNIBRITICO PLIOCUATERNAREAS UBICADAS ENTRE TEQUILA Y MAGDALENA. JAL. AL NORTE DE GUADALAJARA Y EL NIVEL DEL RIO GRANDE DE SANTIAGO, LA MANIFESTACION RIOLITICA MAS ESPECTACULAR SE ENCUENTRA A LA ALTURA DE LA PRIMAVERA SIENDO ESTA UNA ESTRUCTURA DE DOMOS YUXTAPUESTOS DE EDAD CUATERNARIA RECIENTE. ENTRE LOS LAGOS MAS CARACTERÍSTICOS FORMADOS EN FOSAS TECTONICAS SE ENCUENTRA EL LAGO DE CHAPALA, CUYAS MARGENES MAS EXTENSAS SON PARALELAS A LA ZONA PRINCIPAL DE FRACTURA.

5.-GEOHIDROLOGIA REGIONAL

EL PANORAMA GEOHIDROLOGICO REGIONAL ESTA REPRESENTADO POR LA CUENCA HIDROLÓGICA REGIONAL DE EL RIO TAMAZULA Y LOCALMENTE POR LOS ARROYOS QUE DRENAN LOS CERROS DE LOS ALREDEDORES AL CUAL DESEMBOCAN, SIENDO ESTOS LOS RESPONSABLES DE QUE SE LLEVE A EFECTO LA INFILTRACION DEL AGUA PLUVIAL, RECARGANDO LOS POSIBLES ACUÍFEROS QUE EXISTEN EN LA ZONA. EL FLUJO SUBTERRANEO SE ESTIMA PROVENGA DE NORESTE A SUROESTE.

EL TIPO DE ROCAS QUE ESTAN AFLORANDO PRESENTAN UN BAJO GRADO DE POROSIDAD Y PERMEABILIDAD, LO CUAL HACE QUE SE PRESENTEN CONDICIONES DESFAVORABLES PARA ALMACENAR ACUÍFEROS SUPERFICIALES, ASI COMO EL DESNIVEL TOPOGRAFICO CON



ESTUDIO DEL SUBSUELO Y PERFORACIONES

RESPECTO AL CAUCE DEL VALLE Y POR EXISTIR UNA ZONA DE RECARGA ES FACTIBLE ENCONTRAR ACUÍFEROS DE INTERES A PROFUNDIDAD EN EL FRACTURAMIENTO DE LAS ROCAS QUE LE SUBYACEN.

6.-METODOS GEOFÍSICOS DE EXPLORACIÓN.

PARA APOYAR EL ESTUDIO GEOHIDROLOGICO REGIONAL SE REALIZARON UN SONDEO ELÉCTRICO VERTICAL (SEV) CON UNA PROFUNDIDAD TEORICA DE EXPLORACIÓN DE 320 MTS. CON PUNTOS DE MEDICION A CADA 20 MTS. SE UTILIZO EL SISTEMA SIMÉTRICO LINEAL DE SCHLUMBERGER, DONDE SU FORMULA MATEMÁTICA ES:

$$T=KV/I \text{ DONDE } K=11(0A2/MN-MN/4)$$

ESTE METODO LO UTILIZAMOS EN LA INVESTIGACION DEL AGUA SUBTERRANEA A TRAVES DE LAS PROPIEDADES ELECTRICAS QUE PRESENTAN LAS ROCAS AL PASO DE UNA CORRIENTE ELECTRICA OBSERVANDO SUS REACCIONES CONSECUENTES COMO SON LA DIFERENCIA DE POTENCIAL Y LA INTENCIDAD DEL FLUJO ELECTRICO.

UNA VEZ QUE SE OBTIENEN LOS DATOS DE CAMPO SE CONSTRUYEN LAS GRAFICAS DE RESISTIVIDAD APARENTE LAS CUALES SE INTERPRETAN CONJUNTAMENTE CON LA GEOLOGÍA LOCAL EXISTENTE, Y HACIENDO UNA CORRELACION ESTRATIGRAFICA CON LOS PARAMETROS RESISTIVOS DE LAS DISTINTAS CAPAS QUE CONFORMAN EL SUBSUELO, PODEMOS DEFINIR EL ESPESOR, PROFUNDIDAD Y ZONAS DE MAYOR O MENOR PERMEABILIDAD DE LAS CAPAS DEL SUBSUELO.


7.- INTERPRETACIÓN DEL SEV N°1

PODER DE PENETRACIÓN: 320 MTS

RESISTIVIDAD MÁXIMA: 644.55 OHMS /MTS. A 10 MTS.

RESISTIVIDAD MINIMA: 164.06 OHMS /MTS. A 30 0 MTS.

PARA LA INTERPRETACIÓN DEL SONDEO ELÉCTRICO VERTICAL, SE TOMO EN CUENTA EL COMPORTAMIENTO DE LAS GRAFICAS DE RESISTIVIDAD APARENTE DEL CENTRO, DERECHO E IZQUIERDO, ASI COMO EL ANÁLISIS DE LA SITUACIÓN GEOHIDROLOGICA Y LA INFORMACIÓN DISPONIBLE Y EXPERIENCIA EN OTROS POZOS DE LA ZONA, POR LO QUE INFERIMOS UN CORTE GEOLÓGICO Y ESTRATIGRAFICO SIGUIENTE.



ESTUDIO DEL SUBSUELO Y PERFORACIONES

**DE 0 MTS A 60 MTS UNA CAPA DE BLOQUES Y BOLEOS BASALTICOS CON POSIBILIDADES DE BAJA SATURACION.*

**DE 60 MTS. A 80 MTS. UNA CAPA DE ROCAS BASALTICAS SANAS CON POSIBILIDADES DE BAJA SATURACION.*

**DE 80 MTS A 160 MTS. UNA CAPA DE ROCAS BASALTICAS ALTERADAS CON POSIBILIDADES DE ALTA SATURACION.*

**DE 160 MTS. A 180 MTS. UNA CAPA DE ROCAS BASALTICAS SANAS CON POSIBILIDADES DE BAJA SATURACION.*

**DE 180 MTS A 200 MTS UNA CAPA DE ROCAS BASALTICAS ALTERADAS CON POSIBILIDADES DE ALTA SATURACION.*

**DE 200 MTS. A 220 MTS. UNA CAPA DE BASALTICAS SANAS CON POSIBILIDADES DE BAJA SATURACION.*

**DE 220 MTS A 260 MTS UNA CAPA DE ROCAS BASALTICAS ALTERADAS CON POSIBILIDADES DE ALTA SATURACION.*

**DE 260 MTS. A 280 MTS. UNA CAPA DE BASALTICAS SANAS CON POSIBILIDADES DE BAJA SATURACION.*

**DE 280 MTS A 320 MTS UNA CAPA DE ROCAS BASALTICAS ALTERADAS CON POSIBILIDADES DE ALTA SATURACION.*

8.-CONCLUSIONES Y RECOMENDACIONES

UNA VEZ QUE SE INTERPRETARON LAS GRAFICAS DE RESISTIVIDAD APARENTE DEL SONDEO REALIZADO Y SE ANALIZO LA SITUACIÓN GEOHIDROLOGICA REGIONAL SE LLEGAN A LAS SIGUIENTES CONCLUSIONES:



ESTUDIO DEL SUBSUELO Y PERFORACIONES

- DEL ANÁLISIS DE LA SITUACIÓN GEOHIDROLOGICA REGIONAL SE DETERMINA QUE LA ZONA PRESENTA CONDICIONES GEOHIDROLOGICAS POCO FAVORABLES PARA ALMACENAR ACUÍFEROS SUPERFICIALES DEVIDO AL TIPO DE ROCAS IMPERMEABLES QUE ESTAN AFLORANDO Y AL DESNIVEL TOPOGRAFICO RESPECTO AL VALLE.
- DE LA INTERPRETACIÓN DEL SONDEO GEOFISICO REALIZADO SE DETERMINA QUE EL SEV N° 1 PRESENTA SUS HORIZONTES MAS PERMEABLES EN LA GRAFICA DEL LADO DERECHO RUMBO A CONSEPCION, SIENDO ESTOS DE 80 MTS. A 160 MTS. DE 180 MTS. A 200 MTS. DE 220 MTS. A 260 MTS. Y POR ULTIMO DE 280 MTS. A 320 MTS.

POR TODO LO ANTERIOR Y DE ACUERDO A LAS NESECIDADES SE RECOMIENDA LO SIGUIETE.


- REALIZAR UNA PERFORACION EXPLORATORIA A UNA PROFUNDIDAD TENTATIVA DE 260 MTS. EN EL LADO DERECHO RUMBO A CONSEPCION A UNA DISTANCIA DE 130 MTS. RESPECTO DEL LUGAR DONDE SE COLOCARON LOS APARATOS.
- SE RECOMIENDA TOMAR MUESTRAS DE CANAL A CADA DOS METROS SIN LAVAR PARA REALIZAR EL CORTE GEOLOGICO.
- REALIZAR UN REGISTRO ELECTRICO AL TERMINO DE LA EXPLORACION PARA DEFINIR EL DISEÑO FINAL DE COSTRUCCION, POR LO CUAL NOS PONEMOS A SUS ORDENES PARA REALIZARLO.

ANEXOS: TABLAS DE CALCULO
GRAFICAS DE RESISTIVIDAD
DISEÑO DE POZO
PLANOS DE UBICACION

11 DE MARZO DEL 2014

A T E N T A M E N T E

ING. MANUEL DEL PILAR VEGA




ESTUDIO DEL SUBSUELO Y PERFORACIONES

SONDEO ELECTRICO VERTICAL N° 1 (CENTRO) LUGAR DONDE SE COLOCARON LOS APARATOS

CLIENTE: H. AYUNTAMIENTO

PREDIO: CAMINO A UNION DE GUADALUPE





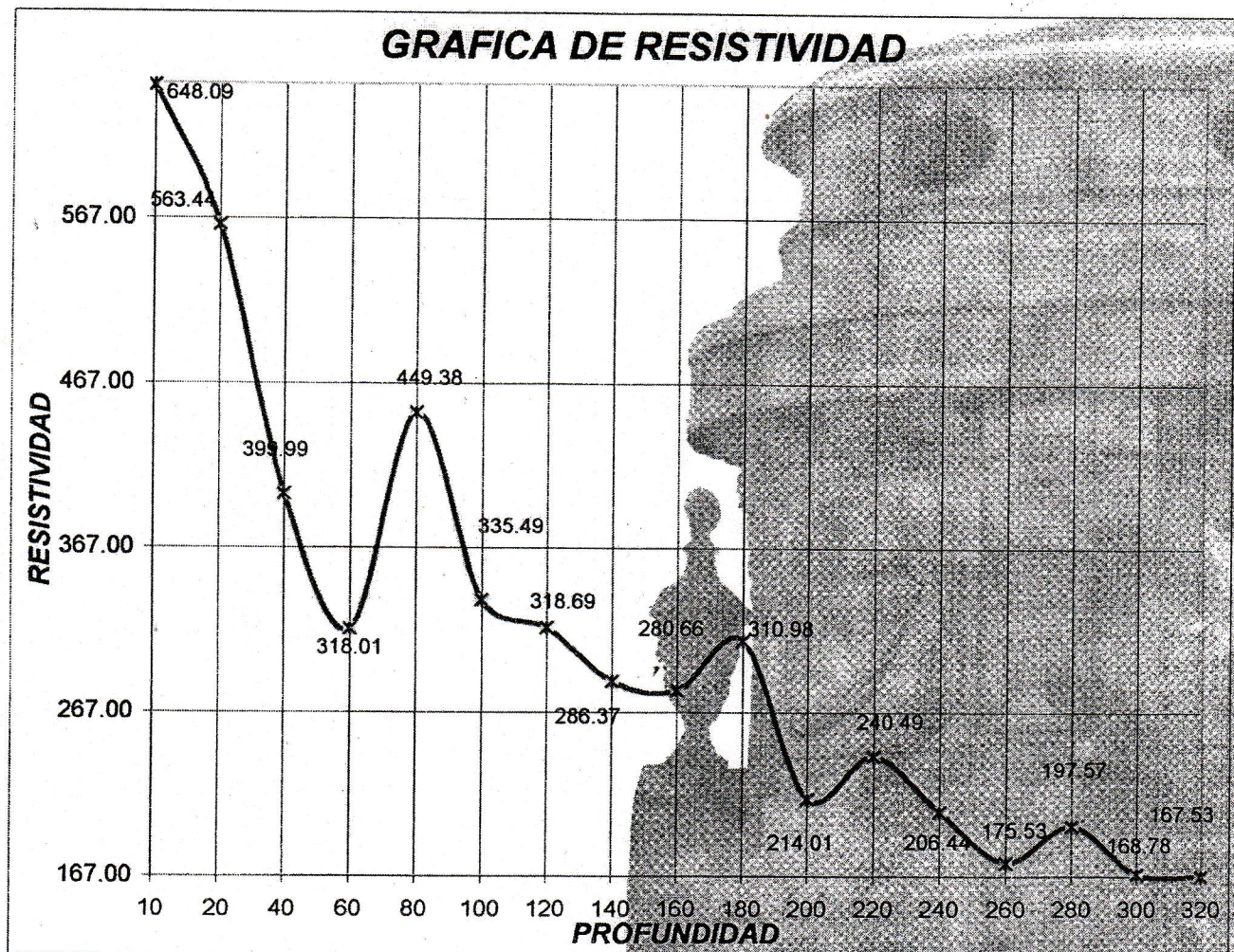
ESTUDIO DEL SUBSUELO Y PERFORACIONES


SONDEO ELECTRICO VERTICAL N° 1 (DERECHO) RUMBO A CONCEPCION

CLIENTE: H. AYUNTAMIENTO

PREDIO: CAMINO A UNION DE GUADALUPE

MPIO. EDO. CONCEPCION DE BUENOS AIRES, JALISCO





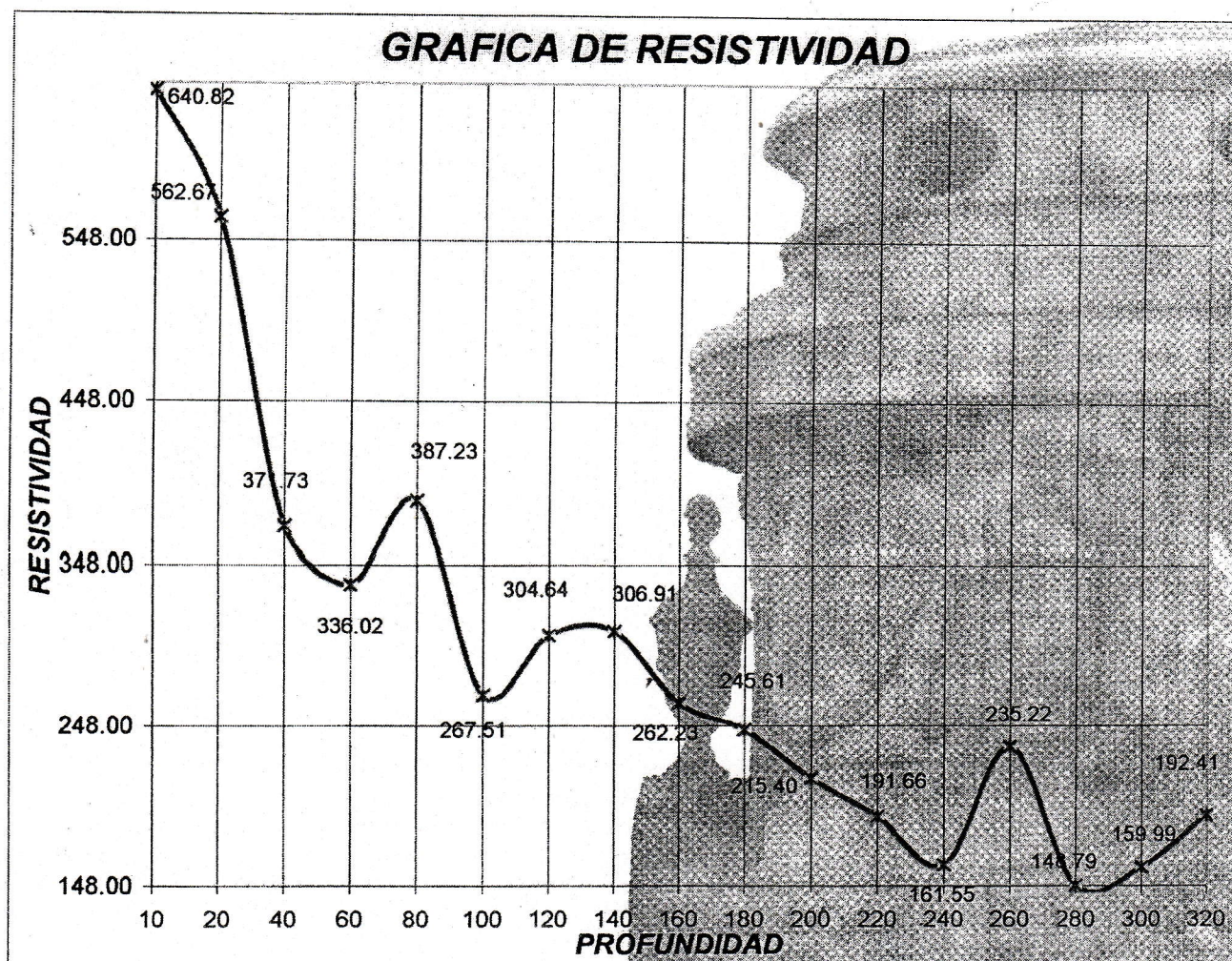
ESTUDIO DEL SUBSUELO Y PERFORACIONES

SONDEO ELECTRICO VERTICAL N° 1 (IZQUIERDO) RUMBO A UNION DE GUADALUPE

CLIENTE: H. AYUNTAMIENTO

PREDIO: CAMINO A UNION DE GUADALUPE

MPIO. EDO. CONCEPCION DE BUENOS AIRES, JALISCO




PROINT. 1	VOLT. 1	VOLT. 2	VOLT. 3	VOLT. 4	INT. 2	VOLT. 5	VOLT. 6	VOLT. 7	VOLT. 8	DIF. POT	RESIST.	CONST.	RESIS
10	2.7	132.3	110.4	132.5	108.5	2.85	132.8	108.4	157.6	133	23.73	8.550	75.39
20	2.05	70.2	62.5	69.3	61.7	1.9	66.4	59.2	61	54	7.38	3.734	150.78
40	7.95	150	140.2	159.8	150	7.2	173.2	163.3	174.8	165.6	9.68	1.277	301.56
60	8.75	65.6	59.1	65.7	59.2	8.25	70.7	64.9	69.4	63.6	6.15	0.724	452.34
80	8.8	231.1	225.6	230	224.2	7.65	239.9	234.1	226.2	220.6	5.68	0.690	603.12
100	10.85	188.6	184.7	192.9	189.1	10	207	202.5	209.9	205.5	4.15	0.398	753.90
120	9.8	111.8	108.4	114.1	110.9	8.8	115.4	112.3	117.5	114.4	3.20	0.344	904.68
140	7.05	32	29.9	31.8	29.8	6.45	33.2	31.4	32.9	31.2	1.90	0.281	1055.46
160	10.35	86.1	83.8	87.5	85.3	10.1	90.9	88.7	92.1	89.6	2.30	0.225	1206.24
180	11.05	64.5	62.6	64.3	62.2	9.6	61.5	59.4	60.5	58.2	2.10	0.203	1357.02
200	8.05	31.4	30.2	30.1	29	7.75	27.5	26.4	25	23.9	1.13	0.142	1507.80
220	11.25	178.3	177.1	182.2	180.8	10	186.3	184.8	188.5	187.1	1.38	0.129	1658.58
240	8.4	79.5	78.8	81.9	81.1	7.45	85.6	84.7	87.7	86.9	0.80	0.101	1809.36
260	10	85.6	84.1	98.5	97.6	10.05	99.3	98.5	100.7	99.7	1.05	0.105	1960.14
280	11.35	167	166.3	169.1	168.2	10.15	173.8	172.8	178.6	177.7	0.88	0.081	2110.92
300	15.55	44.6	43.5	45.5	44.4	13.4	45.3	44.3	45.9	44.9	1.05	0.073	2261.70
320	8.15	72.4	71.7	71.9	71.3	7.2	72.1	71.6	72.3	71.8	0.58	0.075	2412.48

TABLA DE CALCULO S.E.V. N° 1

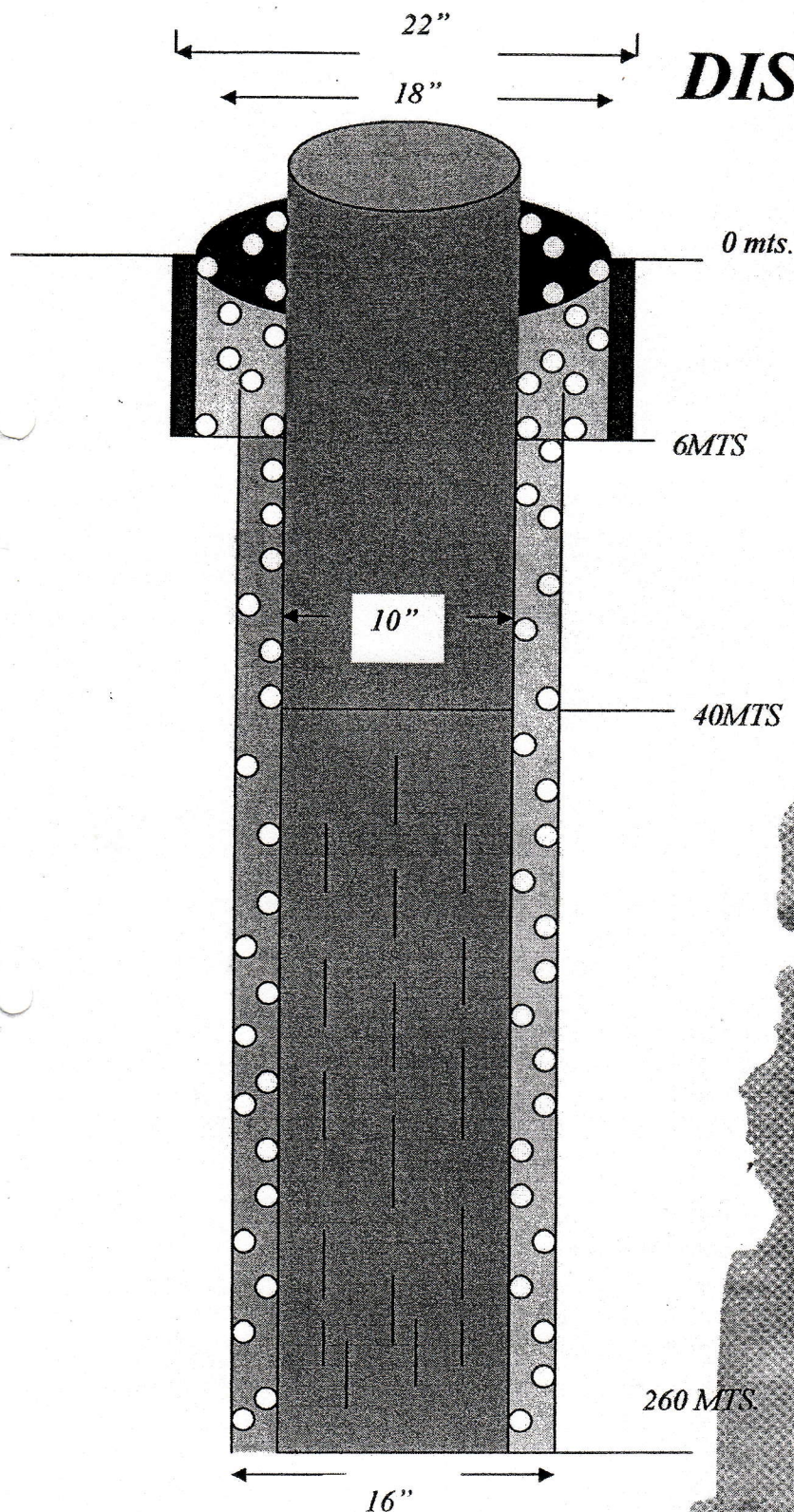
CLIENTE: H. AYUNTAMIENTO

LOCALIDAD : PRECIDENCIA MUNICIPAL

MPIO. EDO. CONCEPCION DE BUENOS AIRES



ESTUDIO DEL SUBSUELO Y PERFORACIONES



DISEÑO DE POZO

CLIENTE: H. AYUNTAMIENTO

PREDIO: CAMINO A UNION DE GUADALUPE

MPIO.EDO: CONSEPCION DE BUENOS AIRES JALISCO

LUGAR RECOMENDADO: SEV N° 1 LADO DERECHO RUMBO A CONSEPCION A UNA DISTANCIA DE 130 MTS. RESPECTO DEL LUGAR DONDE SE COLOCARON LOS APARATOS.

CARACTERÍSTICAS DE CONSTRUCCIÓN

PROFUNDIDAD: 260MTS.

DIÁMETRO DE PERFORACION:

DE 0 A 6 MTS 22"

DE 6 A 260 MTS 16"

TUBERÍA DE ADEME:

DE 0 A 6 MTS 18" LISO

DE 0 A 40 MTS 10" LISO

DE 40 A 260 MTS 10" RANURADO

CEMENTACION SELLO SANITARIO

DE 0 MTS A 6 MTS

FILTRO DE GRAVA:

DE 0 MTS 260 MTS DE 1/4" A 1/2"

CORTE GEOLÓGICO ESTIMADO

CLASE	I	II	III
0 A 100 MTS.	20	20	60
100 A 200 MTS	20	40	40
200 A 300 MTS.	20	20	20
300 A 400 MTS	0	0	0

BITÁCORA DE OBRA

FECHA 10 / 12 / 13

Nº 01

CON ESTA NOTA SE AGREGA DE LA PRESENTE BITÁCORA DE OBRA Y AL MARCAJE INTERNO SE ENCUENTRAN REGISTRADAS LAS FIRMAS Y NOMBRES DE LAS PERSONAS RESPONSABLES DE LA EJECUCIÓN Y SUPERVISIÓN DE LOS TRABAJOS DEL CONTRATO QUE LLEVA DON NOMBRE:

PERFORACION DE POZO PROFUNDO EN EL PREDIO DE SAN ISIDRO EN EL MUNICIPIO DE CONCEPCION DE BUENOS AIRES.

No. DE CONTRATO: OP-2013-006

PERIODO DE CONTRATO: 10 DE DICIEMBRE DE 2013 AL 31 DICIEMBRE 2013.

IMPORTE DE CONTRATO: 800,000.- (OCHOCIENTOS MIL PESOS 00/100 M.N.)

INTERVIENEN POR LA DIRECCION DE OBRAS PUBLICAS DEL AYUNTAMIENTO DE CONCEPCION DE BUENOS AIRES, EL ALC. RAMON LOPEZ RUIZ Y MANIFIESTANDO SER REPRESENTANTE LEGAL DE LA EMPRESA CONTRATISTA RESPONSABLE DE LA EJECUCION DE LOS TRABAJOS. EDIFICACIONES DE MAZAMITLA S.A DE C.V. L.C.P. MARIA ZEPEDA CONTRERAS.

CLAUSULAS.

PRIMERA: LA DIRECCION DE OBRAS PUBLICAS DEL AYUNTAMIENTO DE CONCEPCION DE BUENOS AIRES, EL ALC. RAMON LOPEZ RUIZ SERA EL SUPERVISOR ENCARGADO DE LA VERIFICACION DE LAS ACTIVIDADES Y PROGRESOS DE LA OBRA.

SEGUNDA: EL PRESIDENTE POR PARTE DE LA EMPRESA CONTRATISTA. EDIFICACIONES DE MAZAMITLA S.A DE C.V. L.C.P. MARIA ZEPEDA CONTRERAS. QUIEN TIENE AMPLIA EXPERIENCIA EN LA EJECUCION DE OBRAS DE MANIPULACION SIMILAR A LA QUE SE ASIGNA EN ESTE CONTRATO.

TERCERA. PRESENTE BITÁCORA SE AGENTARA CUALQUIER MODIFICACION AL PROYECTO, RECOMENDACIONES, CAMBIOS ADICIONALES Y CUAL QUIERA OTRO QUE MODIFIQUE O ALTERE LA ESTRUCTURA ORIGINAL DEL PROYECTO. O SUS ELEMENTOS BASICOS.

CUARTA. LA BITÁCORA DEBERA PERMANECER EN LA OBRA DESDE, DURANTE TODA LA EJECUCION DEL CONTRATO Y, BAJO EL DESGUARDO DE LA SUPERVISION.

ALC. RAMON LOPEZ RUIZ
DIRECCION DE OBRAS PUBLICAS AYUNTAMIENTO DE CONCEPCION DE BUENOS AIRES

MARIA ZEPEDA CONTRERAS
L.C.P. MARIA ZEPEDA CONTRERAS
EDIFICACIONES DE MAZAMITLA S.A DE C.V.

BITÁCORA DE OBRA

FECHA 10 / 12 / 13

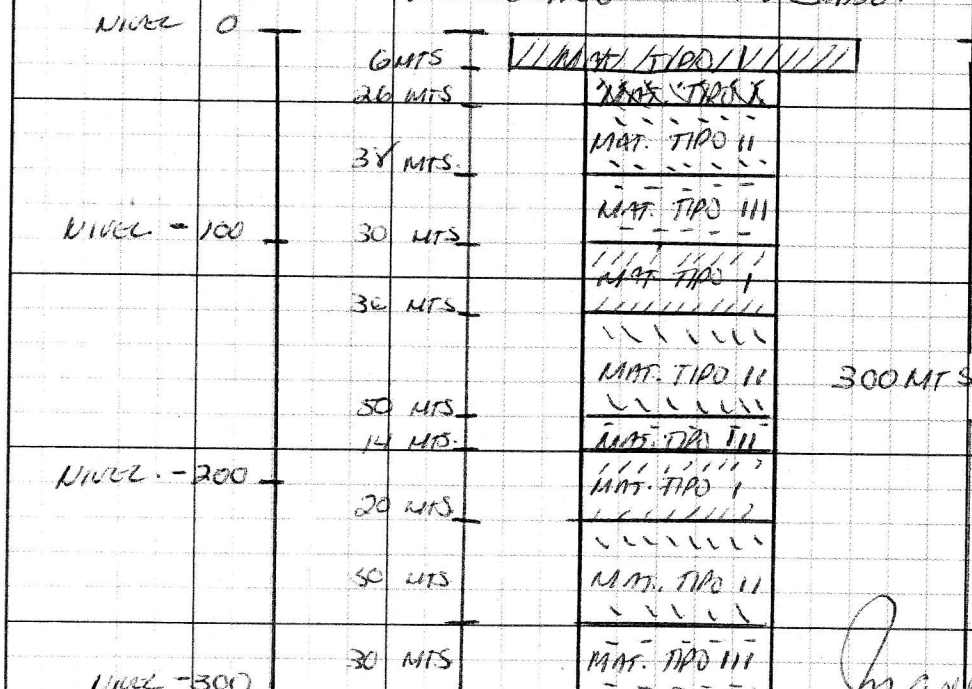
Nº 02

OBRA: PERFORACION DE POZO PROFUNDO EN EL PUEBLO DE SAN ISIDRO
EL MUNICIPIO DE CONCEPCION DE BEND. AINES.

CONTRATO: OP-2013-006

EL MUNICIPIO POR PARTE DEL DEPARTAMENTO TECNICO DE OBRAS PUBLICAS SERA EL ENCARGADO DE COORDINACION Y SEGUIMIENTO DE LAS ACTIVIDADES QUE EL CONTRATISTA REALIZARA SIENDO QUE LAS ACTIVIDADES CORRESPONDEN A CONTINUAR CON LA INFRA ESTRUCTURA EXISTENTE PARA LA PUESTA EN FUNCIONAMIENTO DEL PUZO PROFUNDO CUYAS CARACTERISTICAS Y DIMENSIONES SE ESTABLECEN EN EL CUADRO DE PROYECTO

SE HA INDICADO AL CONTRATISTA MANTENENCIA Y CONTROL DE LOS PROCESOS. SOBRE TODA EN LA ETAPA DE AMPLIACION YA QUE SE DEBERA RESGUARDAR LA PERFORACION EXPLORATORIA YA EFECTUADA. PARA DE ESTA MANERA EVITAR EL PAGO DE RECURSOS Y HACER MAS EXTENSO EL PARAMETRO QUE CUBRE EL TECHO FINANCIERO DE CONTRATO. POR TAL MOTIVO. EL MUNICIPIO PRESENTA UN ESTUDIO GEOLOGICO PARA LA DETERMINACION DE LOS MATERIALES EXISTENTES EN LA ZONA. Y EL NIVEL GEOSTATICO QUE PRESENTA. EL MANTO ACUIFERO DEL CUAL SE PRETENDE EXTRAER EL GASTO HIDRAULICO PROYECTADO. A CONTINUACION SE PRESENTA EL ESQUEMA DE CONTE LITOLÓGICO REALIZADO.



AND RAMON LOPEZ RUIZ
OBAMA DIALECTAL DIALECTA

Maria Zepeda de C.
 Contraseña
 En el día 15 de Mayo de 1904

BITÁCORA DE OBRA

FECHA 11/12/13

Nº 03

OBRA: PEXFORACION DE POZO PROFUNDO EN EL PREDIO DE SAN ISIDRO EN EL MUNICIPIO DE CONCEPCION DE BUENOS AIRES

CONTRATO: OP-2013-006

ESTE DIA SE HACE VISITA DE OBRA EN COMPANIA DE LOS RESPONSABLES PARA VERIFICAR LAS CONDICIONES, CARACTERISTICAS, ALCANCES Y DESARROLLO DE LA OBRA. TITULAR: PEXFORACION DE POZO PROFUNDO EN EL PREDIO DE SAN ISIDRO EN EL MUNICIPIO DE CONCEPCION DE BUENOS AIRES.

ARQ. RAMON LOPEZ RUIZ
DIRECTOR DE OBRAS PUBLICAS

Manuel Zepeda de G.
CONTRATISTA.
EDIFICACIONES DE MAZAMITLA
S.A DE C.V.

FECHA: 12/012/13

NOTA. 04

ESTE DIA SE ACERCA AL SITIO DE LA OBRA. EL EQUIPO DE PEXFORACION E INICIAN LOS TRABAJOS DE INSTALACION DEL EQUIPO SE HA UBICADO EL SITIO DONDE SE SUMINISTRA EL AGUA PARA PEXFORACION; SE REVISÓ LA INFRAESTRUCTURA EXISTENTE Y SE HA DETERMINADO QUE PROCEDERA A LA EJECUCION DE LA AMPLIACION A LA PEXFORACION.

ARQ. RAMON LOPEZ RUIZ
DIRECTOR DE OBRAS PUBLICAS

Manuel Zepeda de G.
CONTRATISTA.
EDIFICACIONES DE MAZAMITLA
S.A DE C.V.

FECHA: 14/012/13

NOTA. 05

ESTE DIA SE ANOTA BAJO ESTE NUMERO DE BITACORA QUE LA CONTRATISTA INICIO YA LOS TRABAJOS DE AMPLIACION A LA PEXFORACION DE POZO EXISTENTE.

ARQ. RAMON LOPEZ RUIZ
DIRECTOR DE OBRAS
PUBLICAS

Manuel Zepeda de G.
CONTRATISTA.
EDIFICACIONES DE MAZAMITLA
S.A DE C.V.

BITÁCORA DE OBRA

FECHA 10 / 12 / 13

Nº 06

OBRA: PERFORACION DE POZO PROFUNDO EN EL PUEBLO DE SAN ISIDRO EN EL MUNICIPIO DE CONCEPCION DE BUENOS AIRES.

CONTRATO: OP-2013-006

EL CONTRATISTA CONTINUA CON LOS TRABAJOS DE AMPLIACION A LA PERFORACION DEL POZO, CONTINUAMENTE SE ESTA VERIFICANDO LA INFORMACION DEL REGISTRO ELECTRONICO, RESULTANDO CON VALORES MUY SIMILARES SE MUESTRE A EL MATERIAL OBTENIDO EN CADA ETAPA Y PROFUNDIDAD DE PERFORACION Y SE DEJA TESTIGO MEDIANTE BOLSAS ETIQUETADAS Y SE LLEVA EL AVANCE AL DIA DE HOY HASTA LA COTA EN PERFORACION PROFUNDIDAD 100 MTS.

ARQ. RAMON LOPEZ RUIZ
DIRECTOR DE OBRAS
PUBLICAS

Manuel Zepeda de G.
CONTRATISTA
EDIFICACIONES DE MAZAMITLA
S.A. DE C.V.

FECHA: 18/12/13

NOTA: 07

SE OBSERVA EN LA OBRA QUE EL CONTRATISTA LLEVA UN AVANCE DE PERFORACION PARA AMPLIACION MARCANDO EN LA COTA 180 MTS DE PROFUNDIDAD.

ARQ. RAMON LOPEZ RUIZ
DIRECTOR DE OBRAS
PUBLICAS

Manuel Zepeda de G.
CONTRATISTA
EDIFICACIONES DE MAZAMITLA
S.A. DE C.V.

FECHA: 20/12/13

NOTA: 08

LA CONTRATISTA MANIFIESTA QUE HA ESTE DIA HA ALCANZADO LOS 250 MTS DE PROFUNDIDAD PARA EL CUMPLIMIENTO DE AMPLIACION A LA PERFORACION, INICIA EL SUMINISTRO DE LATUBERIA PARA REALIZAR EL APENDE DEL POZO TANTO LISA COMO RAMBLADA.

ARQ. RAMON LOPEZ RUIZ
DIRECTOR DE OBRAS
PUBLICAS

Manuel Zepeda de G.
CONTRATISTA
EDIFICACIONES DE MAZAMITLA
S.A. DE C.V.

BITÁCORA DE OBRA

FECHA 23 / 12 / 13

Nº 09

OBRA: PERFORACION DE POZO PROFUNDO EN EL PREDIO DE SAN ISIDRO EN EL MUNICIPIO DE CONCEPCION DE BUENOS AIRES.

CONTRATO: OP-2013-006

AVANZAN LOS TRABAJOS DE AMPLIACION A LA PERFORACION SE HAN ALCANZADO YA LOS 300 MTS. DE PROFUNDIDAD QUE ES LA META DE PROYECTO Y ES LA PROFUNDIDAD EN LA CUAL SE ENCUENTRA EL UNICO PREMITO QUE SE OBTUVO DURANTE EL ESTUDIO DEL REGISTRO ELECTRICO, SEA SUMISTRADO EL TOTAL DE LA TUBERIA NECESARIA PARA REALIZAR EL ADOME DE POZO Y EL CONTRADOME PARA EL ESPACIO ANULAR DE SELLO SANITARIO

MRO. RAMON LOPEZ RUIZ
DIRECTOR DE OBRAS
PUBLICAS

Manila Zepeda de G.
CONTRATISTA.
EDIFICACIONES DE MAZAMITA.
S.A. DE C.V.

FECHA: 24/12/13

NOTA: 010

ESTE DIA SE OBSERVA QUE LA CONTRATISTA TERMINO YA DE INSTALAR LA TUBERIA DE ADOME Y CONTRA ADOME REALIZO EL SELLO SANITARIO Y ESTA TRABAJANDO EN EL SUMINISTRO E INSTALACION DE SUMINISTRO DE GRAVA.

MRO. RAMON LOPEZ RUIZ
DIRECTOR DE OBRAS
PUBLICAS

Manila Zepeda de G.
CONTRATISTA.
EDIFICACIONES DE MAZAMITA.
S.A. DE C.V.

FECHA: 26/12/13

NOTA: 011

EL CONTRATISTA REALIZO LA PRUEBA DE AHORO Y PRODUCTIVIDAD DE POZO RESULTANDO VIABLE PARA CONTINUAR CON SU EQUIPAMIENTO Y EQUIPAMIENTO, EL GASTO D HIDRAULICO RESULTA SER MAYOR AL POTENCIAL QUE ORIGINALMENTE SE HABIA PLANEO.

MRO. RAMON LOPEZ RUIZ
DIRECTOR DE OBRAS
PUBLICAS

Manila Zepeda de G.
CONTRATISTA.
EDIFICACIONES DE MAZAMITA.
S.A. DE C.V.

BITÁCORA DE OBRA

FECHA 28/12/13

Nº 012

OBRA: PERFORACION DE POZO PROFUNDO EN EL PUEBLO DE SAN ISIDRO EN EL MUNICIPIO DE CONCEPCION DE BUENOS AIRES.

CONTRATO. OP-2013-006

UNA VEZ DETERMINADO QUE LA CALIDAD DEL AGUA DEL POZO ESTE FAVORABLE SE PROCEDE A LA INYECCION DE CLORO PARA DE SINTECCION DEL POZO Y DISPERSION DE ARCILLAS AL INTERIOR DEL POZO.

PRO. RAMON LOPEZ RUIZ
DIRECTOR DE OBRAS
PUBLICAS

Manuela Zepeda de C.
CONTRATISTA.
EDIFICACIONES DE MEXAMITIA
S.A DE C.V.

FECHA: 30/12/13

NOTA. 013.

UNA VEZ QUE SEA CUMPLIDO CON LAS ACTIVIDADES ASIGNADAS Y ORDENADAS EN ESTE CONTRATO SE REALIZA LA TOMA DE EVIDENCIA DE TRABAJO MEDIANTE VIDEO FILMACION PARA DETERMINAR LA PROFUNDIDAD DEL POZO Y LA CALIDAD DEL AGUA INSTALADO, DE DESMONTAR EL EQUIPO DE PERFORACION Y SE ENTREGA LA OBRA AL MUNICIPIO; CON ESA NOTA QUEDA CERRADA LA PRESENTE BITÁCORA DE OBRA Y ENTREGANDO FIRMAMENTE LOS TRABAJOS EJECUTADOS.

PRO. RAMON LOPEZ RUIZ
DIRECTOR DE OBRAS
PUBLICAS

Manuela Zepeda de C.
CONTRATISTA.
EDIFICACIONES DE MEXAMITIA
S.A DE C.V.

Acta de Acuerdo Comunitario

En la localidad de Concepción de Buenos Aires, Jal. del Municipio de Concepción de Buenos Aires del estado de Jalisco, siendo las 14 horas del día 4 de octubre del 2013, se reunieron en el salón de usos múltiples anexo a la presidencia municipal algunos de los beneficiarios del programa FISE 2013 de la SEDER, con la asistencia del presidente municipal Lic. Gonzalo Zúñiga Arias por parte del Ayuntamiento, con el propósito de dar aceptación a la obra perforación de pozo profundo en san isidro.


Por acuerdo de la mayoría de los presentes se designó para este comité a los titulares de los siguientes cargos.

	Nombre	Dirección
PRESIDENTE (A)	LUIS Enrique Perez soto	Donato Guerra 86
SECRETARIO (A)	Ricardo Martínez Martínez	Vallarta 33
TESORERO (A)	Karina Gpe. Uribe Garcia	Dejollado #47
VOCAL DE CONTROL Y VIGILANCIA	Leticia Chavez O.	Ignacio S Romo #5

Quienes habiendo aceptado el cago protestaron cumplir fielmente como contraloría social, así mismo los residentes de esta comunidad aclaran que no han recibido apoyo económico, por otro conducto o programa Gubernamental para ejecutar esta obra.


No habiendo otro asunto que tratar y siendo las 15:00 horas del día en que se dio lectura a la presente acta y conformes los que intervinieron, la ratificación y firmaron para su debida constancia.

NOMBRE Y FIRMA POR PARTE DEL COMITÉ COMUNITARIO



PRESIDENTE


SECRETARIO


PRESIDENTE MUNICIPAL


VOCAL DE CONTROL Y VIGILANCIA




NOMBRE Y FIRMA POR PARTE DEL H. AYUNTAMIENTO

LOS ASISTENTES
POR EL COMITÉ COMUNITARIO DE LOS BENEFICIARIOS

NOMBRE:

FIRMA:

Ramon Solís
Ernesto Solís
Luis Aguilar G.
Victor Castañeda
Pedro Sanchez H.
E. Javier Contreras H.
Luis Lupercio
Gustavo Lupercio A.
~~Saulo Gonzalez~~
Martin More
Cesar Lopez Ramos
Alejandro Lopez Ramos
Luis Peña Arroya
Victor Hugo Rosales Reyes
VITAY SANO
Jose Leyva
Cristian Diaz C.
Manuel Leyva
Jose Taban Lopez Solis
Luis David Mayra Hernandez
Jorge Solís Peña
Ulises Ordoñez Ayala

Ramon Solís
Ernesto Solís
Luis Aguilar G.
Victor Castañeda
Pedro Sanchez H.
E. Javier Contreras H.
Luis Lupercio
Gustavo Lupercio A.
~~Saulo Gonzalez~~
Martin More
Cesar Lopez Ramos
Alejandro Lopez Ramos
Luis Peña
Victor Hugo Rosales Reyes
VITAY SANO
Jose Leyva
Cristian Diaz C.
Manuel Leyva
Jose Taban Lopez Solis
Luis David Mayra Hernandez
Jorge Solís Peña



Este Programa es de carácter público, no es patrocinado ni promovido por partido político alguno y sus recursos provienen de los impuestos que pagan todos los contribuyentes. Está prohibido el uso de este Programa con fines políticos, electorales, de lucro y otros distintos a los establecidos. Quien haga uso indebido de los recursos de este Programa deberá ser denunciado y sancionado de acuerdo con la Ley aplicable y ante la autoridad competente.

Maria Zepeda de C.

CONTRATO DE OBRA PÚBLICA Y TIEMPO DETERMINADO QUE CELEBRAN POR UNA PARTE EL H. **AYUNTAMIENTO CONSTITUCIONAL DE CONCEPCION DE BUENOS AIRES, JALISCO** A QUIEN EN LO SUCESIVO SE LE DENOMINARÁ **"EL MUNICIPIO"**, REPRESENTADA EN ESTE ACTO POR EL C. **GONZALO ZUÑIGA ARIAS** EN SU CARÁCTER DE PRESIDENTE MUNICIPAL, LA C. **MIRIAM AIDEE CONTRERAS LUNA** EN SU CARÁCTER DE SINDICO MUNICIPAL, Y EL C. **JOSE INES DIAZ DELGADILLO** EN SU CARÁCTER DE TESORERO MUNICIPAL Y POR LA OTRA PARTE LA EMPRESA DENOMINADA **EDIFICACIONES DE MAZAMITLA S.A. DE C.V.** REPRESENTADA EN ESTE ACTO POR **MARIA ZEPEDA CONTRERAS**, GERENTE GENERAL DE DICHA PERSONA JURÍDICA, A LA CUAL EN LO SUCESIVO SE LE DENOMINARA **"LA EMPRESA"**, MISMOS QUE SE SUJETAN A LAS DECLARACIONES Y CLAUSULAS SIGUIENTES:

DECLARACIONES:

DEL MUNICIPIO

a).- Que de acuerdo con lo que establece el artículo 115 de la Constitución Política de los Estados Unidos Mexicanos, está facultado en los términos de las leyes federales y estatales relativas, entre otras materias para celebrar convenios y contratos para beneficio de la población en la prestación de los servicios públicos.

b).- Que está representado en este acto por el C. Gonzalo Zúñiga Arias en su carácter de Presidente Municipal del Ayuntamiento de Concepción de Buenos Aires, quien se encuentra debidamente autorizado y facultado para la celebración del presente contrato, con fundamento en los artículos 115 fracción I de la Constitución Política de los Estados Unidos Mexicanos, 73 y 80 fracción VII y 86 de la Constitución Política del Estado Libre y Soberano de Jalisco, 1, 2, 3, 4, 37 fracciones III, VI y XIV, 38 fracciones II, y VIII y 47 fracciones I, II y XII, 48 fracción IV y VI, 52 fracciones I, II y VII, de la Ley del Gobierno y la Administración Pública Municipal del Estado de Jalisco.

c).- El ciudadano Gonzalo Zúñiga Arias en su carácter de Presidente Municipal del Ayuntamiento, tiene facultades suficientes para suscribir el presente contrato, de conformidad con lo dispuesto por los artículos 47, fracciones I, II y XI y 52, fracción II, ambos de la Ley del Gobierno y Administración Pública Municipal del Estado de Jalisco.

d).- Que su domicilio legal para efectos de este instrumento jurídico, es el ubicado en Constitución No. 11 en el centro del Municipio de Concepción de Buenos Aires, Jalisco.

DE LA EMPRESA

a).- Acredita la existencia legal de la Sociedad Anónima de Capital Variable Denominada **EDIFICACIONES DE MAZAMITLA S.A. DE C.V** con el Testimonio de la Escritura Pública

OCTAVA.- Las partes manifiestan que en la celebración del presente contrato no existe dolo, error, lesión, mala fe, coacción, o la existencia de algún vicio en el consentimiento que en este acto otorgan que pudiese invalidar el presente contrato.

NOVENA.- Serán causas de rescisión del presente contrato, cualquier acto que realicen las partes en contravención a lo establecido en las cláusulas que preceden, así como los casos que señala la legislación civil en la materia del Estado de Jalisco.

DECIMA.- Para todo lo relacionado con la interpretación y cumplimiento del presente contrato las partes desean que se sujete a las leyes y tribunales de la ciudad de Mazámitle, Jalisco, renunciando a cualquier otro fuero que pudiera corresponderles por su domicilio actual o futuro.

Ambas partes estando conformes con el contenido y clausulado del presente contrato lo firman en la ciudad de Concepción de Buenos Aires, Jalisco, el día 10 de Diciembre de 2013 al margen en cada una de sus hojas y al final en esta última para todos los efectos legales a que haya lugar y ante los testigos de asistencia que en éste intervinieron.

"LA EMPRESA"

MARIA ZEPEDA CONTRERAS
EDIFICACIONES DE MAZAMITLA S.A. DE C.V

"EL MUNICIPIO"

C. GONZALO ZUÑIGA ARIAS
PRESIDENTE MUNICIPAL


C. MIRIAM AIDEE CONTRERAS.
SINDICO MUNICIPAL


C. JOSE INES DIAZ DELGADILLO
TESORERO MUNICIPAL

Numero 5245 de fecha 16 de febrero del año 2010 ante la Fe del Notario Público Titular Numero 1 en la Cd de Tizapan el Alto Jalisco Lic. Jorge Chávez Galván y registrada en el Registro Público de la Propiedad y Comercio el folio Mercantil Electrónico numero 25274*6 R.F.C. EMA 100218RU4

b).- **LA C. MARIA ZEPEDA CONTRERAS** quien se identifica con Credencial para Votar con Fotografía, expedida por el Instituto Federal Electoral con numero de Folio 0000022876479 acredita su carácter de Gerente General de la Empresa Denominada **EDIFICACIONES DE MAZAMITLA S.A. DE C.V.**, con el Testimonio de la Escritura Pública arriba descrita carácter que a la fecha no le ha sido limitado ni revocado. Lo que declara bajo protesta de decir verdad.

c).- Tiene capacidad Jurídica para contratar y reúne las condiciones Técnicas y Económicas para obligarse a la Ejecución de los trabajos objeto de este contrato.

d).- Señala como su domicilio para oír y recibir notificaciones aun las de carácter personal, en la calle de Allende numero 22 Colonia Centro en la Población de Mazamitla, Jalisco. C.P. 49500

CLAUSULAS

PRIMERA.- EL MUNICIPIO encomienda a la **EMPRESA** la "PERFORACION DE POZO PROFUNDO EN EL PREDIO DE SAN ISIDRO EN EL MUNICIPIO DE CONCEPCION DE BUENOS AIRES, del programa de FISE y este se obliga a llevarlos hasta su total terminación acatando para ello lo establecido por los diversos ordenamientos y normas establecidos.

SEGUNDA.- LA EMPRESA llevara a cabo la perforación del Pozo arriba mencionado con las características especificadas en el proyecto de perforación anexo al presente instrumento.

TERCERA.- El monto del presente contrato es por la cantidad de \$800,000.00 (Ochocientos mil pesos 00/100 m.n.) Por concepto de los trabajos realizados, incluye el Impuesto al Valor Agregado (IVA) pagaderos al termino de los trabajos motivados del presente instrumento.

CUARTA.- EL MUNICIPIO pagara a la empresa al inicio de la perforación la cantidad pactada recibiendo este la factura correspondiente.

QUINTA.- EL MUNICIPIO le retiene a **LA EMPRESA** el 5 al millar por los conceptos de supervisión y vigilancia a la Contraloría del Estado de Jalisco.

SEXTA.- LA EMPRESA se obliga a entregar fianza por cumplimiento del presente contrato, así como de vicios ocultos.

SEPTIMA.- LA EMPRESA se obliga a realizar los trabajos objeto del presente contrato a partir de la firma del presente instrumento y en un plazo termino que no excederá el 31 de Diciembre del año 2013

CONCEPCION DE BUENOS AIRES
DIRECCION DE OBRAS PUBLICAS

JULIO DE 2013

**PERFORACIÓN DE POZO PROFUNDO EN LA CABECERA
MUNICIPAL DE CONCEPCIÓN DE BUENOS AIRES, JALISCO**

Presupuesto				
Clave	Descripción	Unidad	Cantidad	Precio U. Total
	CORTE LITOLOGICO CADA 2 METROS Y SU EMPAQUETAMIENTO EN BOLSAS DE PLÁSTICO)			
01.06.00	REGISTRO GEOFISICO ELECTRICO		1.00	11,764.29
REGI ELE P<=450	REGISTRO ELECTRICO MULTICURVAS, CON GRAFICAS DE RESISTIVIDAD Y POTENCIAL	PZA	1.00	11,764.29 11,764.29
01.06.00	NATURAL (SP), PARA PROFUNDIDADES DE HASTA 450.00 m., INCLUYE: ENTREGA DE Total de REGISTRO GEOFISICO ELECTRICO		1.00	11,764.29 11,764.29
01.07.00	PRUEBA DE PRODUCTIVIDAD		1.00	8,837.87
PRUE BOM 12 150	PRUEBA DE PRODUCTIVIDAD MEDIANTE BOMBEO Y/O SIFONEO. CON BOMBA VERTICAL TIPO TURBINA ACCIONADA POR MOTOR DE COMBUSTION INTERNA DE 65 HP NOMINALES MINIMO, EN UN DIAMETRO DE 4", Y/O COMPRESOR Y ACCESORIOS. POR UN LAPSO DE 12 HORAS Y UNA LONGITUD DE HASTA 150 m. INCLUYE: EL TRANSPORTE, LA INSTALACION, LA UTILIZACION Y LA DESINSTALACION DEL EQUIPO, ACCESORIOS, MATERIALES, HERRAMIENTAS Y MANO DE OBRA, NECESARIOS PARA SU COMPLETA EJECUCION DE LA PRUEBA, MEDIANTE BOMBEO Y/O SIFONEO. ENTREGA DE INFORME ESCRITO.	PBA	1.00	8,837.87 8,837.87
01.07.00	Total de PRUEBA DE PRODUCTIVIDAD		1.00	8,837.87 8,837.87
08.00	PERFORACION AMPLIACION PARA SELLO SANITARIO		1.00	5,231.10
AMPL 22 A 100	AMPLIACION DE POZO EN 22" DE DIAMETRO, EN MATERIAL TIPO "A", DE 0.00 A 100.00 m DE PROFUNDIDAD, INCLUYE: EQUIPO DE PERFORACION ACTIVO, BARRENAS, TUBERIA DE PERFORACION, MARTILLO, DEMAS ACCESORIOS, HERRAMIENTAS, EQUIPO COMPLEMENTARIO Y MANO DE OBRA, ASI COMO LOS RIESGOS DE PERFORACION TALES COMO PERDIDAS DE CIRCULACION, DESVIACIONES DE LA VERTICAL, ATRAPAMIENTO DE LA HERRAMIENTA, MANIOBRAS DE PESCA Y DERRUMBES.	ML	6.00	871.85 5,231.10
01.08.00	Total de PERFORACION AMPLIACION PARA SELLO SANITARIO		1.00	5,231.10 5,231.10
01.09.00	PERFORACION AMPLIACION		1.00	286,009.90
AMPL 16 I 100	AMPLIACION DE POZO EN 16" DE DIAMETRO, EN MATERIAL TIPO "I", DE 0.00 A 100.00 m DE PROFUNDIDAD, INCLUYE: EQUIPO DE PERFORACION ACTIVO, BARRENAS, TUBERIA DE PERFORACION, MARTILLO, DEMAS ACCESORIOS, HERRAMIENTAS, EQUIPO COMPLEMENTARIO Y MANO DE OBRA, ASI COMO LOS RIESGOS DE PERFORACION TALES COMO PERDIDAS DE CIRCULACION, DESVIACIONES DE LA VERTICAL, ATRAPAMIENTO DE LA HERRAMIENTA, MANIOBRAS DE PESCA Y DERRUMBES.	ML	26.00	566.62 14,732.12

CONCEPCION DE BUENOS AIRES
DIRECCION DE OBRAS PUBLICAS

JULIO DE 2013

**PERFORACIÓN DE POZO PROFUNDO EN LA CABECERA
MUNICIPAL DE CONCEPCIÓN DE BUENOS AIRES, JALISCO**

Presupuesto					
Clave	Descripción	Unidad	Cantidad	Precio U.	Total
AMPL 16 II 100	AMPLIACION DE POZO EN 16" DE DIAMETRO, EN MATERIAL TIPO " II ", DE 0.00 A 100.00 m DE PROFUNDIDAD, INCLUYE: EQUIPO DE FERFORACION ACTIVO, BARRENAS, TUBERIA DE PERFORACION, MARTILLO, DEMAS ACCESORIOS, HERRAMIENTAS, EQUIPO COMPLEMENTARIO Y MANO DE OBRA, ASI COMO LOS RIESGOS DE PERFORACION TALES COMO PERDIDAS DE CIRCULACION, DESVIACIONES DE LA VERTICAL, ATRAPAMIENTO DE LA HERRAMIENTA, MANIOBRAS DE PESCA Y DERRUMBES.	ML	38.00	774.99	29,449.62
AMPL 16 III 100	AMPLIACION DE POZO EN 16" DE DIAMETRO, EN MATERIAL TIPO " III ", DE 0.00 A 100.00 m DE PROFUNDIDAD, INCLUYE: EQUIPO DE FERFORACION ACTIVO, BARRENAS, TUBERIA DE PERFORACION, MARTILLO, DEMAS ACCESORIOS, HERRAMIENTAS, EQUIPO COMPLEMENTARIO Y MANO DE OBRA, ASI COMO LOS RIESGOS DE PERFORACION TALES COMO PERDIDAS DE CIRCULACION, DESVIACIONES DE LA VERTICAL, ATRAPAMIENTO DE LA HERRAMIENTA, MANIOBRAS DE PESCA Y DERRUMBES.	ML	30.00	1,563.88	46,916.40
AMPL 16 I 200	AMPLIACION DE POZO EN 16" DE DIAMETRO, EN MATERIAL TIPO " I ", DE 100.00 A 200.00 m DE PROFUNDIDAD, INCLUYE: EQUIPO DE FERFORACION ACTIVO, BARRENAS, TUBERIA DE PERFORACION, MARTILLO, DEMAS ACCESORIOS, HERRAMIENTAS, EQUIPO COMPLEMENTARIO Y MANO DE OBRA, ASI COMO LOS RIESGOS DE PERFORACION TALES COMO PERDIDAS DE CIRCULACION, DESVIACIONES DE LA VERTICAL, ATRAPAMIENTO DE LA HERRAMIENTA, MANIOBRAS DE PESCA Y DERRUMBES.	ML	36.00	583.34	21,000.24
AMPL 16 II 200	AMPLIACION DE POZO EN 16" DE DIAMETRO, EN MATERIAL TIPO " II ", DE 100.00 A 200.00 m DE PROFUNDIDAD, INCLUYE: EQUIPO DE FERFORACION ACTIVO, BARRENAS, TUBERIA DE PERFORACION, MARTILLO, DEMAS ACCESORIOS, HERRAMIENTAS, EQUIPO COMPLEMENTARIO Y MANO DE OBRA, ASI COMO LOS RIESGOS DE PERFORACION TALES COMO PERDIDAS DE CIRCULACION, DESVIACIONES DE LA VERTICAL, ATRAPAMIENTO DE LA HERRAMIENTA, MANIOBRAS DE PESCA Y DERRUMBES.	ML	50.00	824.84	41,242.00
AMPL 16 III 200	AMPLIACION DE POZO EN 16" DE DIAMETRO, EN MATERIAL TIPO " III ", DE 100.00 A 200.00 m DE PROFUNDIDAD, INCLUYE: EQUIPO DE FERFORACION ACTIVO, BARRENAS, TUBERIA DE PERFORACION, MARTILLO, DEMAS ACCESORIOS, HERRAMIENTAS, EQUIPO COMPLEMENTARIO Y MANO DE OBRA, ASI COMO LOS RIESGOS DE PERFORACION TALES COMO PERDIDAS DE CIRCULACION, DESVIACIONES DE LA VERTICAL, ATRAPAMIENTO DE LA HERRAMIENTA, MANIOBRAS DE PESCA Y DERRUMBES.	ML	14.00	1,665.63	23,318.82
AMPL 16 I 300	AMPLIACION DE POZO EN 16" DE DIAMETRO, EN MATERIAL TIPO " I ", DE 200.00 A 300.00 m DE PROFUNDIDAD, INCLUYE: EQUIPO DE FERFORACION ACTIVO, BARRENAS, TUBERIA DE PERFORACION, MARTILLO, DEMAS ACCESORIOS, HERRAMIENTAS, EQUIPO COMPLEMENTARIO Y MANO DE OBRA, ASI COMO LOS RIESGOS DE PERFORACION TALES COMO PERDIDAS DE CIRCULACION, DESVIACIONES DE LA VERTICAL, ATRAPAMIENTO DE LA HERRAMIENTA, MANIOBRAS DE PESCA Y DERRUMBES.	ML	20.00	601.50	12,030.00

CONCEPCION DE BUENOS AIRES
DIRECCION DE OBRAS PUBLICAS

JULIO DE 2013

**PERFORACIÓN DE POZO PROFUNDO EN LA CABECERA
MUNICIPAL DE CONCEPCIÓN DE BUENOS AIRES, JALISCO**

Presupuesto					
Clave	Descripción	Unidad	Cantidad	Precio U.	Total
	EQUIPO, LA HERRAMIENTA Y LA MANO DE OBRA NECESARIA.				
ACER INS ADE 8	INSTALACION DE TUBERIA DE ACERO PARA ADEME SOLDANDO LAS JUNTAS CON DOBLE ARCO ELECTRICO, DE 8 3/4" DE DIAMETRO EXTERIOR X 1/4" DE ESPESOR DE PARED, INCLUYE: TRAZOS, CORTES Y BISELES NECESARIOS, SOLDADURA ELÉCTRICA, ACARREOS Y MANIOBRAS LOCALES, EQUIPO, HERRAMIENTA Y MANO DE OBRA NECESARIA.	ML	300.00	76.77	23,031.00
ACER INS ADE 18	INSTALACION DE TUBERIA DE ACERO PARA ADEME SOLDANDO LAS JUNTAS CON DOBLE ARCO ELECTRICO, DE 18" DE DIAMETRO X 1/4" DE ESPESOR DE PARED, INCLUYE: TRAZOS, CORTES Y BISELES NECESARIOS, SOLDADURA ELÉCTRICA, ACARREOS Y MANIOBRAS LOCALES, EQUIPO, HERRAMIENTA Y MANO DE OBRA NECESARIA.	ML	6.00	163.62	981.72
01.10.00	Total de ADEME DE POZO		1.00	356,551.74	356,551.74
01.11.00	CEMENTACION		1.00	1,655.58	
CEME ADE POZ PRO	CEMENTACION DE TUBERIA PARA ADEME CON EQUIPO DE PERFORACION, INCLUYE: CARGA, FLETE AL LUGAR DE LA OBRA, DESCARGA, MANIOBRAS LOCALES, EL EQUIPO, LA HERRAMIENTA Y LA MANO DE OBRA NECESARIA.	M3	0.50	3,311.15	1,655.58
01.11.00	Total de CEMENTACION		1.00	1,655.58	1,655.58
01.12.00	FILTRO DE GRAVA		1.00	36,761.20	
GRE FIL GRA SEL	SUMINISTRO Y COLOCACION DE FILTRO DE GRAVA PARA POZO.	M3	36.00	989.70	35,629.20
ACAR KMS SUB ZO U	ACARREO EN CAMION DE VOLTEO A KILOMETROS SUBSECUENTES AL PRIMERO DE MATERIAL PARA CONSTRUCCION PIEDRA, ARENA, GRAVA, ETC., EN BRECHAS CON LOMERIOS PRONUNCIADOS Y MONTAÑOSOS, EN ZONA URBANA CON TRANSITO MUY INTENSO Y/O AREAS METROPOLITANAS.	M3/KM	100.00	11.32	1,132.00
01.12.00	Total de FILTRO DE GRAVA		1.00	36,761.20	36,761.20

CONCEPCION DE BUENOS AIRES
DIRECCION DE OBRAS PUBLICAS

JULIO DE 2013

**PERFORACIÓN DE POZO PROFUNDO EN LA CABECERA
MUNICIPAL DE CONCEPCIÓN DE BUENOS AIRES, JALISCO**

Presupuesto					
Clave	Descripción	Unidad	Cantidad	Precio U.	Total
	EN MATERIAL TIPO " I ", DE 200.00 A 300.00 m DE PROFUNDIDAD, INCLUYE: EQUIPO DE PERFORACION ACTIVO, BARRENAS, TUBERIA DE PERFORACION, MARTILLO, DEMAS ACCESORIOS, HERRAMIENTAS, EQUIPO COMPLEMENTARIO Y MANO DE OBRA, ASI COMO LOS RIESGOS DE PERFORACION TALES COMO PERDIDAS DE CIRCULACION, DESVIACIONES DE LA VERTICAL, ATRAPAMIENTO DE LA HERRAMIENTA, MANIOBRAS DE PESCA Y DERRUMBES.				
AMPL 16 II 300	AMPLIACION DE POZO EN 16" DE DIAMETRO, EN MATERIAL TIPO " II ", DE 200.00 A 300.00 m DE PROFUNDIDAD, INCLUYE: EQUIPO DE PERFORACION ACTIVO, BARRENAS, TUBERIA DE PERFORACION, MARTILLO, DEMAS ACCESORIOS, HERRAMIENTAS, EQUIPO COMPLEMENTARIO Y MANO DE OBRA, ASI COMO LOS RIESGOS DE PERFORACION TALES COMO PERDIDAS DE CIRCULACION, DESVIACIONES DE LA VERTICAL, ATRAPAMIENTO DE LA HERRAMIENTA, MANIOBRAS DE PESCA Y DERRUMBES.	ML	50.00	884.33	44,216.50
AMPL 16 III 300	AMPLIACION DE POZO EN 16" DE DIAMETRO, EN MATERIAL TIPO " III ", DE 200.00 A 300.00 m DE PROFUNDIDAD, INCLUYE: EQUIPO DE PERFORACION ACTIVO, BARRENAS, TUBERIA DE PERFORACION, MARTILLO, DEMAS ACCESORIOS, HERRAMIENTAS, EQUIPO COMPLEMENTARIO Y MANO DE OBRA, ASI COMO LOS RIESGOS DE PERFORACION TALES COMO PERDIDAS DE CIRCULACION, DESVIACIONES DE LA VERTICAL, ATRAPAMIENTO DE LA HERRAMIENTA, MANIOBRAS DE PESCA Y DERRUMBES.	ML	30.00	1,770.14	53,104.20
01.09.00	Total de PERFORACION AMPLIACION		1.00	286,009.90	286,009.90
01.10.00	ADEME DE POZO		1.00	356,551.74	
ACER SUM TUB 8X1/	SUMINISTRO DE TUBERIA NUEVA PARA ADEME, LISA, DE ACERO ASTM A53-B 6 A120, DE 8 3/4" DE DIAMETRO EXTERIOR X 1/4" DE ESPESOR DE PARED, CON LOS EXTREMOS BISELADOS A 30 GRADOS. INCLUYE: CARGA, FLETE AL LUGAR DE LA OBRA, DESCARGA, MANIOBRAS LOCALES, EL EQUIPO Y LA MANO DE OBRA NECESARIA.	ML	12.00	688.18	8,258.16
ACER SUM TUB 8X1/	SUMINISTRO DE TUBERIA NUEVA PARA ADEME, RANURADA, DE ACERO ASTM A53-B 6 A120, DE 8 3/4" DE DIAMETRO EXTERIOR X 1/4" DE ESPESOR DE PARED, TIPO III, RANURA 3/16", CON LOS EXTREMOS BISELADOS A 30 GRADOS. INCLUYE: CARGA, FLETE AL LUGAR DE LA OBRA, DESCARGA, MANIOBRAS LOCALES, EL EQUIPO Y LA MANO DE OBRA NECESARIA.	ML	288.00	1,094.86	315,319.68
ACER SUM TU 18X1/4	SUMINISTRO DE TUBERIA DE ACERO PARA ADEME DE POZO PROFUNDO, LISA, DE 18" DE DIAMETRO X 1/4" DE ESPESOR, INCLUYE: CARGA, FLETE AL LUGAR DE LA OBRA, DESCARGA, MANIOBRAS LOCALES, EL	ML	6.00	1,493.53	8,961.18

CONCEPCION DE BUENOS AIRES
DIRECCION DE OBRAS PUBLICAS

JULIO DE 2013

**PERFORACIÓN DE POZO PROFUNDO EN LA CABECERA
MUNICIPAL DE CONCEPCIÓN DE BUENOS AIRES, JALISCO**

Presupuesto					
Clave	Descripción	Unidad	Cantidad	Precio U.	Total
01.19.00	PROTECCION SANITARIA SUPERFICIAL DEL POZO		1.00	6,895.15	
PROT SAN SUP	CONSTRUCCION DE LA PROTECCION SANITARIA SUPERFICIAL DE POZO PROFUNDO, BROCAL Y PLANTILLA, CON DOS TUBOS ENGRAVADORES, SEGÚN NORMA NOM 003-CNA-1996. INCLUYE: TAPA DE ACERO CON CANDADO, MATERIALES, MANO DE OBRA, EQUIPO Y HERRAMIENTA.	LOTE	1.00	6,895.15	6,895.15
01.19.00	Total de PROTECCION SANITARIA SUPERFICIAL DEL POZO		1.00	6,895.15	6,895.15
01.20.00	VIDEOFILMACION (COMPROBACION DE POZO)		1.00	3,449.18	
REGI CAM SUB	REGISTRO DE CAMARA SUBACUATICA DE VIDEO DESDE BROCAL HASTA LA PROFUNDIDAD TOTAL (300 m), ANTES Y DESPUES DE LA REHABILITACION	LOTE	1.00	3,049.43	3,049.43
MOVI EQU FIL KMS S	POR KILOMETROS ADICIONALES A LOS 50 PRIMEROS KM, EN TODO TIPO DE TERRENO	KM	75.00	5.33	399.75
01.20.00	Total de VIDEOFILMACION (COMPROBACION DE POZO)		1.00	3,449.18	3,449.18
01.00.00	Total de PERFORACION DE UN POZO PROFUNDO		1.00	\$ 802,199	\$ 802,199
Total de Presupuesto					\$ 802,199

pendiente Contrata
- con empresa Constructora
Mazamitla.

CONCEPCION DE BUENOS AIRES
DIRECCION DE OBRAS PUBLICAS

JULIO DE 2013

PERFORACIÓN DE POZO PROFUNDO EN LA CABECERA
MUNICIPAL DE CONCEPCIÓN DE BUENOS AIRES, JALISCO

Presupuesto					
Clave	Descripción	Unidad	Cantidad	Precio U.	Total

CONTRATO DE OBRA PÚBLICA Y TIEMPO DETERMINADO QUE CELEBRAN POR UNA PARTE EL H. AYUNTAMIENTO CONSTITUCIONAL DE CONCEPCION DE BUENOS AIRES, JALISCO A QUIEN EN LO SUCESIVO SE LE DENOMINARÁ "EL MUNICIPIO", REPRESENTADA EN ESTE ACTO POR EL C. GONZALO ZUÑIGA ARIAS EN SU CARÁCTER DE PRESIDENTE MUNICIPAL, LA C. MIRIAM AIDEE CONTRERAS LUNA EN SU CARÁCTER DE SINDICO MUNICIPAL, Y EL C. JOSE INES DIAZ DELGADILLO EN SU CARÁCTER DE TESORERO MUNICIPAL Y POR LA OTRA PARTE LA EMPRESA DENOMINADA EDIFICACIONES DE MAZAMITLA S.A. DE C.V. REPRESENTADA EN ESTE ACTO POR MARIA ZEPEDA CONTRERAS, GERENTE GENERAL DE DICHA PERSONA JURÍDICA, A LA CUAL EN LO SUCESIVO SE LE DENOMINARA "LA EMPRESA", MISMOS QUE SE SUJETAN A LAS DECLARACIONES Y CLAUSULAS SIGUIENTES:

DECLARACIONES:

DEL MUNICIPIO

- a).- Que de acuerdo con lo que establece el artículo 115 de la Constitución Política de los Estados Unidos Mexicanos, está facultado en los términos de las leyes federales y estatales relativas, entre otras materias para celebrar convenios y contratos para beneficio de la población en la prestación de los servicios públicos.
- b).- Que está representado en este acto por el C. Gonzalo Zúñiga Arias en su carácter de Presidente Municipal del Ayuntamiento de Concepción de Buenos Aires, quien se encuentra debidamente autorizado y facultado para la celebración del presente contrato, con fundamento en los artículos 115 fracción I de la Constitución Política de los Estados Unidos Mexicanos, 73 y 80 fracción VII y 86 de la Constitución Política del Estado Libre y Soberano de Jalisco, 1, 2, 3, 4, 37 fracciones III, VI y XIV, 38 fracciones II, y VIII y 47 fracciones I, II y XII, 48 fracción IV y VI, 52 fracciones I, II y VII, de la Ley del Gobierno y la Administración Pública Municipal del Estado de Jalisco.
- c).- El ciudadano Gonzalo Zúñiga Arias en su carácter de Presidente Municipal del Ayuntamiento, tiene facultades suficientes para suscribir el presente contrato, de conformidad con lo dispuesto por los artículos 47, fracciones I, II y XI y 52, fracción II, ambos de la Ley del Gobierno y Administración Pública Municipal del Estado de Jalisco.
- d).- Que su domicilio legal para efectos de este instrumento jurídico, es el ubicado en Constitución No. 11 en el centro del Municipio de Concepción de Buenos Aires, Jalisco.

DE LA EMPRESA

- a).- Acredita la existencia legal de la Sociedad Anónima de Capital Variable Denominada EDIFICACIONES DE MAZAMITLA S.A. DE C.V con el Testimonio de la Escritura Pública

Maria Zepeda de G

[Handwritten signatures and initials]

Numero 5245 de fecha 16 de febrero del año 2010 ante la Fe del Notario Público Titular Numero 1 en la Cd de Tizapan el Alto Jalisco Lic. Jorge Chávez Galván y registrada en el Registro Público de la Propiedad y Comercio el folio Mercantil Electrónico numero 25274*6 R.F.C. EMA 100218RU4

b).- **LA C. MARIA ZEPEDA CONTRERAS** quien se identifica con Credencial para Votar con Fotografía, expedida por el Instituto Federal Electoral con numero de Folio 0000022876479 acredita su carácter de Gerente General de la Empresa Denominada **EDIFICACIONES DE MAZAMITLA S.A. DE C.V.**, con el Testimonio de la Escritura Pública arriba descrita carácter que a la fecha no le ha sido limitado ni revocado. Lo que declara bajo protesta de decir verdad.

c).- Tiene capacidad Jurídica para contratar y reúne las condiciones Técnicas y Económicas para obligarse a la Ejecución de los trabajos objeto de este contrato.

d).- Señala como su domicilio para oír y recibir notificaciones aun las de carácter personal, en la calle de Allende numero 22 Colonia Centro en la Población de Mazamitla, Jalisco. C.P. 49500

CLAUSULAS

PRIMERA.- EL MUNICIPIO encomienda a la **EMPRESA** la "PERFORACION DE POZO PROFUNDO EN EL PREDIO DE SAN ISIDRO EN EL MUNICIPIO DE CONCEPCION DE BUENOS AIRES, del programa de FISE y este se obliga a llevarlos hasta su total terminación acatando para ello lo establecido por los diversos ordenamientos y normas establecidos.

SEGUNDA.- LA EMPRESA llevara a cabo la perforación del Pozo arriba mencionado con las características especificadas en el proyecto de perforación anexo al presente instrumento.

TERCERA.- El monto del presente contrato es por la cantidad de \$800,000.00 (Ochocientos mil pesos 00/100 m.n.) Por concepto de los trabajos realizados, incluye el Impuesto al Valor Agregado (IVA) pagaderos al termino de los trabajos motivados del presente instrumento.

CUARTA.- EL MUNICIPIO pagara a la empresa al inicio de la perforación la cantidad pactada recibiendo este la factura correspondiente.

QUINTA.- EL MUNICIPIO le retiene a **LA EMPRESA** el 5 al millar por los conceptos de supervisión y vigilancia a la Contraloría del Estado de Jalisco.

SEXTA.- LA EMPRESA se obliga a entregar fianza por cumplimiento del presente contrato, así como de vicios ocultos.


SEPTIMA.- LA EMPRESA se obliga a realizar los trabajos objeto del presente contrato a partir de la firma del presente instrumento y en un plazo termino que no excederá el 31 de Diciembre del año 2013

OCTAVA.- Las partes manifiestan que en la celebración del presente contrato no existe dolo, error, lesión, mala fe, coacción, o la existencia de algún vicio en el consentimiento que en este acto otorgan que pudiese invalidar el presente contrato.

NOVENA.- Serán causas de rescisión del presente contrato, cualquier acto que realicen las partes en contravención a lo establecido en las cláusulas que preceden, así como los casos que señala la legislación civil en la materia del Estado de Jalisco.


DECIMA.- Para todo lo relacionado con la interpretación y cumplimiento del presente contrato las partes desean que se sujete a las leyes y tribunales de la ciudad de Mazámitle, Jalisco, renunciando a cualquier otro fuero que pudiera corresponderles por su domicilio actual o futuro.


Ambas partes estando conformes con el contenido y clausulado del presente contrato lo firman en la ciudad de Concepción de Buenos Aires, Jalisco, el día 10 de Diciembre de 2013 al margen en cada una de sus hojas y al final en esta última para todos los efectos legales a que haya lugar y ante los testigos de asistencia que en éste intervinieron.

"LA EMPRESA"

MARIA ZEPEDA CONTRERAS
EDIFICACIONES DE MAZAMITLA S.A. DE C.V

"EL MUNICIPIO"

C. GONZALO ZUÑIGA ARIAS
PRESIDENTE MUNICIPAL


C. MIRIAM AIDEE CONTRERAS.
SINDICO MUNICIPAL


C. JOSE INES DIAZ DELGADILLO
TESORERO MUNICIPAL

\$ 1013,323.83 Gasto

pozo San Isidro
CEA

NOTA INFORMATIVA

Guadalajara Jal., 23 de septiembre 2013

DE: JOSÉ MANUEL GÓMEZ PADILLA
GERENTE DE SERVICIO A MUNICIPIOS

PARA: ING. ERNESTO MARROQUÍN ÁLVAREZ
DIRECTOR DE APOYO A MUNICIPIOS

Reporte de la prueba de bombeo del nuevo pozo profundo de la cabecera municipal de Concepción de Buenos Aires, Jal. Realizada los días 20 y 21 de septiembre de 2013.

En coordinación con el C. José Inés Díaz Delgadillo Tesorero Municipal del H. Ayuntamiento de Concepción de Buenos Aires, Jalisco, se acudió a realizar una prueba de bombeo y abatimiento del pozo profundo recién perforado.

Este pozo está en proceso de perforación, actualmente se tiene un avance de 100.30 metros de profundidad y un diámetro de 12¼". El nivel estático se encontró a 1 metro.

Como parte de las acciones se instaló el equipo de bombeo tipo sumergible modelo 300S400-10, con una columna de 3" y 51.90 metros de longitud, instalando además poliducto de 1" para la medición de los niveles estático y dinámico durante la prueba.

Con apoyo de un Generador diesel - eléctrico trifásico de 125 Kw, 440 -220 volts, montado en remolque y de cable tipo sumergible calibre 3 X 6 AWG. Se inició la prueba de bombeo el día 20 de septiembre a las 14:45 horas, restringiendo la descarga del agua a solo 3 litros por segundo, abatiéndose el nivel del agua hasta fondo (52 metros) en solo 12 minutos.

Como segunda etapa de la prueba se instaló tubería de la columna de bombeo, alargándola hasta una longitud de 90.49 metros. Reinició el bombeo a las 17:00 horas, estabilizando el nivel dinámico a los 66 metros con un gasto de bombeo de 1.21 l. p. s., el agua estuvo saliendo con residuos de bentonita, saliendo limpia a partir de las 3:00 horas del día 21 de septiembre.

Se continuó la prueba de bombeo durante 24 horas, parando a las 17:00 horas, se incrementó el gasto de bombeo a 2.56 l. p. s. con agua limpia y un nivel dinámico de 69 metros.

Al parar la recuperación en ½ hora fue de 69 a 62.50 metros, en 1 hora recuperó a 62 metros en los que se estabilizó.

Los materiales utilizados para la conexión eléctrica y la renta del equipo de bombeo utilizado fueron pagados por el H. Ayuntamiento de Concepción de Buenos Aires. Jalisco.

ATENTAMENTE



**"2013, AÑO DE BELISARIO DOMÍNGUEZ Y 190 ANIVERSARIO
DEL NACIMIENTO DEL ESTADO LIBRE Y SOBERANO DE JALISCO"**



14/01/2014 - 10:55:48 AM

Detalle de movimientos

Cuenta con / sin chequera - Mes anterior - Diciembre

MPIO CONCEPCION DE BUENOS AIRES JAL

14/01/2014

Número de cuenta

0194277171

Fecha	Concepto / Referencia	Cargo	Abono	Saldo
31-12	SPEI ENVIADO SANTANDER/0000179363 014 0311213PAGO POZO SAN ISIDRO	316,551.73		3,448.27
30-12	SPEI ENVIADO SANTANDER/0000021342 014 0271213PAGO CALUSULA CONTRATO PER POZ	480,000.00		320,000.00
19-12	DEPOSITO DE TERCERO/0167868CTO11379 SP 1314141 2772229 CASHW.		800,000.00	800,000.00

[Cerrar](#)[Imprimir](#)

ACUSE

COMISION NACIONAL DEL AGUA

Con Carácter Urgente

DIRECCION DE ADMINISTRACION DEL AGUA

PRESENTE

GUADALAJARA, JAL. A 07/Mayo DE 2013.

POR MEDIO DE LA PRESENTE SOLICITO CONSTANCIA DEL TRAMITE DE
Nueva Concesion para el Aprovechamiento de Aguas Subterreas
DEL EXPEDINETE EN PROCESO NO. JAL-0-3127-09-11-12
a Nombre del Municipio de Concepcion de Buenos Aires.

SOLICITO DICHA CONSTANCIA PARA: Presentarla en la Comision Nacional
Estatal del Agua.


SIN MAS POR EL MOMENTO, RECIBA UN CORDIAL SALUDO.

ATENTAMENTE

NOMBRE Y FIRMA DEL SOLICITANTE:

Gonzalo Zúñiga A.
Presidente Municipal de Concepcion de Buenos Aires.


CORREO ELECTRONICO Y ACEPTO PARA NOTIFICARME CUALQUIER
INFORMACION: _____, o al teléfono 3334015301





ORGANISMO DE CUENCA LERMA-SANTIAGO-PACÍFICO
DIRECCIÓN DE ADMINISTRACIÓN DEL AGUA
OFICIO No. BOO.00/OCLSP/DAA/SSUD/2501/2013
EXPEDIENTE ADMINISTRATIVO JAL-O-3127-09-11-12
AVISO DE TRÁMITE

SEMARNAT
SECRETARÍA DE MEDIO AMBIENTE
Y RECURSOS NATURALES




ACTA DE NOTIFICACIÓN

En la Ciudad de Guadalajara, en el Estado de Jalisco, siendo las **17:59** horas del día **07 de mayo del 2013**, en las instalaciones que ocupa esta Dirección General del Organismo de Cuenca Lerma Santiago Pacífico, sita en avenida Federalismo Norte número 275 Primer Piso, Colonia Centro; la suscrito notificador **C. CLAUDIA CAMPOS RAMÍREZ** quien se identifica con Constancia de Notificador con número de folio **BOO.00.R12.09.-002** de fecha **07 de enero de 2013** y con vigencia al **31 de diciembre de 2013**, expedida a mi favor por el **LIC. MARIA OYUKA ROMERO ECHAVARRIA**, en su carácter de Directora de Administración del Organismo de Cuenca Lerma Santiago Pacífico, de la Comisión Nacional del Agua, misma que se pone a la vista de la persona con quien se entiende la diligencia, por lo que en términos del artículo 35 al 39 de la Ley Federal de Procedimiento Administrativo, procedo a notificar en forma personal e interesado a los **C. GONZALO ZUÑIGA ARIAS**, identificándose con credencia de elector número **0429030058647**, emitida por el Instituto Federal Electoral, con domicilio en **C. DONATO GUERRA OTE 47, CONCEPCION DE BUENOS AIRES, JALISCO Y CODIGO POSTAL 49170**, Presidente Municipal de Concepción de Buenos Aires, Jalisco, personalidad acreditada en el expediente administrativo número **JAL-O-3127-09-11-12**, observándose que la firma de dicha identificación de la persona con quien se entiende la presente diligencia coincide con la de su puño y letra que asienta en la presente acta de notificación la cual se le devuelve en este acto, asimismo haciéndole la formal y legal entrega del oficio número **BOO.00/OCLSP/DAA/SSUD/2501/2013** de fecha **7 de mayo de 2013**, emitido por el (a) **Lic. María Oyuka Romero Echevarría**, en su carácter de Director de Administración del Agua del Organismo de Cuenca Lerma Santiago Pacífico de la Comisión Nacional del Agua, en **05** foja (s) escrita (s) en un solo lado, con firma **autógrafa**, la cual firman el día de su realización los que en ella intervinieron y quisieron hacerlo para su debida constancia.

CONSTE.....

RECIBE


C. GONZALO ZUÑIGA ARIAS

EL NOTIFICADOR


L.I. CLAUDIA CAMPOS RAMIREZ

Organismo de Cuenca Lerma Santiago Pacífico
Dirección de Administración del Agua
Subdirección de Servicios a Usuarios

Oficio No. B00.00/OCLSP/DAA/SSUD/2501/2013

Con apoyo en el dictamen técnico No. 2535-12 de fecha 07 DE MAYO DE 2013, que determina la factibilidad de procedencia de la solicitud por existir disponibilidad del recurso y en el cual se contienen las características recomendables para la construcción del aprovechamiento 1/1, este Organismo de Cuenca determina FAVORABLE la petición presentada por MUNICIPIO DE CONCEPCION DE BUENOS AIRES, JALISCO, de concesión para extraer, usar o aprovechar aguas nacionales del subsuelo por un volumen de 276,159.00 m³/año, para uso PUBLICO URBANO del acuífero de LAGUNAS, en el predio denominado "LAS PEÑITAS Y/O SAN ISIDRO PARCELA 70 Z1 P3/4", del Municipio de CONCEPCION DE BUENOS AIRES, Estado de JALISCO.

Se informa que el presente trámite generó el Título de Concesión No. 08JAL153693/12HMOC13, del cual será solicitada su inscripción en el Registro Público de Derechos de Agua de esta Comisión Nacional del Agua.

Para determinar la factibilidad de captar el volumen de agua que requiere es conveniente explorar el subsuelo en dicho predio, con objeto de conocer las características hidrogeológicas locales del acuífero; por consiguiente, esta Dirección de Administración del Agua le notifica la el permiso para que realice la obra de perforación bajo las especificaciones generales y cláusulas siguientes, para cumplir con la Ley de Aguas Nacionales y su Reglamento, así como la Norma Oficial Mexicana NOM-003-CNA 1996.

1.- La obra se ejecutará dentro del predio denominado "LAS PEÑITAS Y/O SAN ISIDRO PARCELA 70 Z1 P3/4", en el Municipio de CONCEPCION DE BUENOS AIRES, Jalisco., referido en las coordenadas geográficas L.N. 19° 58' 30" y L.W. 103° 16' 10", y a un radio mínimo de 30 m. de cualquier fuente potencial de contaminación existente y que no se pueda suprimir (alcantarillado sanitario, canales de aguas residuales, fosas sépticas, gasolineras y depósitos de hidrocarburos, letrinas, descargas de aguas residuales de uso industrial, relleno sanitario, rastro establos, ríos y cauces de aguas residuales).

2.- La profundidad recomendable será de 100 m., el diámetro máximo de perforación de 35.56 cm., tubería de ademe de 20.32 cm., con protección sanitaria mínima de 6 m. de profundidad y protección superficial, debiendo salir al extremo superior del ademe cuando menos 0.50 m. por encima del nivel del terreno natural.

3.- Deberá informar a este Organismo de Cuenca Lerma Santiago Pacífico por escrito antes de iniciar la exploración, el nombre o razón social, domicilio y R.F.C. del perforista, así como información respecto a la verificación de las coordenadas topográficas tomadas por el mismo



Organismo de Cuenca Lerma Santiago Pacífico
Dirección de Administración del Agua
Subdirección de Servicios a Usuarios

Oficio No. B00.00/OCLSP/DAA/SSUD/2501/2013

perforista con el Sistema de Posicionamiento Global (GPS), referenciando asentamientos humanos y accidentes topográficos notables con distancias y rumbos, lo anterior para verificación de la correcta ubicación del aprovechamiento.

4.- Se deberá obtener a cada 3 m., y en cada cambio de formación, muestras de los diferentes materiales que se encuentren en el curso de la exploración, quedando obligado el interesado a proporcionar por escrito a este Organismo de Cuenca Lerma Santiago Pacífico con toda oportunidad el Corte Litológico elaborado por un técnico en la materia, el que deberá firmar, señalar su nombre, R.F.C., domicilio y teléfono.

5.- Terminada la perforación, se correrá un registro eléctrico que permita conocer el espesor de los diferentes materiales que forman la columna geológica y entregarlo a este Organismo de Cuenca Lerma Santiago Pacífico.

6.- Una vez colocada la tubería de ademe y el filtro, se realizará una prueba de aforo (desarrollo y recuperación) con el método de orificio calibrado. Esta prueba se deberá realizar con duración mínima de 48 horas, llevando un registro que contenga las características del equipo utilizado, tiempo, niveles estático y dinámico, altura del piezómetro, diámetros de descarga y orificio, gasto, r.p.m. y características físicas del agua. Con los datos obtenidos se elaborará una gráfica que determine las características hidráulicas del pozo así como las relaciones gasto-abatimiento.

Esta información deberá ser entregada por duplicado a este Organismo de Cuenca Lerma Santiago Pacífico debidamente avalada por un técnico en la materia, señalando su nombre, R.F.C., domicilio y teléfono.

7.- Deberá realizar el análisis físico-químico del agua con laboratorio certificado ante E.M.A., que incluya la determinación del pH, conductividad eléctrica, sulfato, nitratos, cloruros, dureza total, calcio, sodio, potasio y sólidos disueltos. Así mismo con base en el artículo 29, inciso VI de la Ley de Aguas Nacionales "Según Decreto que reforma, adiciona y deroga diversas disposiciones de la Ley de Aguas Nacionales, publicado en el Diario Oficial de la Federación el día 29 de abril de 2004" y su Reglamento, con el fin de detectar, prevenir y controlar la contaminación de aguas subterráneas deberá realizar los análisis especiales para la determinación de los aniones y cationes básicos, además de nitratos, fierro y sílice. Los resultados obtenidos se entregarán por duplicado a esta Dirección de Administración del Agua y con esto se definirá si es conveniente la explotación y uso del aprovechamiento para los fines solicitados.



Organismo de Cuenca Lerma Santiago Pacífico
Dirección de Administración del Agua
Subdirección de Servicios a Usuarios

Oficio No. B00.00/OCLSP/DAA/SSUD/2501/2013

Asunto: Aviso de Trámite.
Expediente: JAL-O-3127-09-11-12

MUNICIPIO DE CONCEPCION DE BUENOS AIRES, JALISCO
CONSTITUCION # 11,
MUNICIPIO CONCEPCION DE BUENOS AIRES, ESTADO JALISCO, C.P. 49170

Guadalajara, Jalisco, a 07 DE MAYO DE 2013

Esta Dirección de Administración del Agua del Organismo de Cuenca Lerma Santiago Pacífico de la Comisión Nacional del Agua en Jalisco, es competente para conocer y resolver el trámite de solicitud de Nueva Asignación de Aprovechamiento de Aguas Subterráneas, a nombre de MUNICIPIO DE CONCEPCION DE BUENOS AIRES, JALISCO, con fundamento en los Artículos 8, 14, 16, 27 Párrafos 5 y 6 de la Constitución Política de los Estados Unidos Mexicanos, Artículos 1, 2 Fracción I, 16, 17, 18, 26 y 32 BIS Fracciones II, III, V, XXIV, XXXIX y XLI de la Ley Orgánica de la Administración Pública Federal; Artículos 1, 2, 7, 9 Fracción II, 11 Apartado B Fracción II, 73 Fracción XI, 76 Fracciones III y IV del Reglamento Interior de la Comisión Nacional del Agua, publicado en el Diario Oficial de la Federación el 12 de octubre de 2012; Artículos 1, 2 Primer Párrafo, 4, 9 Inciso b), 12, 12 BIS, 12 BIS 1, 12 BIS 2, 12 BIS 6 Fracciones I, XIII, XXII, XXIII y XXXIII, 14 BIS 5 Fracción VII, 28, 29, 30, 31, 38 y 42 Fracción I, de la Ley de Aguas Nacionales; Artículos 1, 38, 52, 57 Fracciones I y III y 58 de su Reglamento, Primero, Segundo, Noveno y Undécimo Transitorios del Decreto por el que se reforman, adicionan y derogan diversas disposiciones de la Ley de Aguas Nacionales, publicado en el Diario Oficial de la Federación, el 29 de abril de 2004, Artículos 1, 2, 3, 8 y 9 de la Ley Federal de Procedimiento Administrativo, y los Artículos 1 y 2 Fracción VIII Número 127 Clave Estatal Municipal 14026 del acuerdo publicado en el mismo órgano informativo el 01 de Abril de 2010, por el que se determina el número, lugar y circunscripción territorial de los Organismos de Cuenca de la Comisión Nacional del Agua; y con relación a su solicitud de asignación para la explotación, uso o aprovechamiento de aguas nacionales del subsuelo, presentada el 09 DE NOVIEMBRE DE 2012, en el Centro Integral de Servicios de esta Dirección de Administración del Agua, para uso PUBLICO URBANO en el predio denominado "LAS PEÑITAS Y/O SAN ISIDRO PARCELA 70 Z1 P3/4", del Municipio de CONCEPCION DE BUENOS AIRES, Estado de JALISCO, le informo que una vez revisador y analizados los documentos e información que proporcionó para este trámite, se le comunica lo siguiente:



Organismo de Cuenca Lerma Santiago Pacífico
Dirección de Administración del Agua
Subdirección de Servicios a Usuarios

Oficio No. B00.00/OCLSP/DAA/SSUD/2501/2013

8.- El pozo deberá ser desinfectado durante la etapa del desarrollo del mismo, antes de instalar el equipo de bombeo permanente, el cual también debe ser desinfectado, para ello el agua de pozo deberá contener una concentración de 200 mg/litros de cloro como mínimo. Podrá tratarse con cloro, tabletas de hipoclorito de calcio, solución de hipoclorito de sodio o cualquier otro desinfectante de efecto similar, con la concentración apropiada y aprobada por la Secretaría de Salud.

Se agitará el pozo para lograr una buena mezcla y desinfección del ademe, rejilla, filtro y formación del acuífero; finalmente y una vez circulada la mezcla se extraerá el agua por bombeo hasta que no se detecte residuos del desinfectante utilizado. Posteriormente debe ser desinfectado como mínimo cada 3 años o antes en el caso de mantenimiento o rehabilitación, siguiendo el procedimiento descrito anteriormente.

9.- Esta autorización se otorga sin perjuicios a terceros. Si de la prueba de aforo o de la prueba de bombeo, se demuestra que el pozo ocasiona perjuicios a otros aprovechamientos, o bien que la salinidad del agua perjudica a las tierras, esta autorización y la que se haya expedido para la operación de la obra quedará cancelada, comprometiéndose el usuario a no operar por ningún motivo el pozo y a cegar el aprovechamiento por su cuenta y satisfacción de la Comisión Nacional del Agua.

10.- La falta de cumplimiento parcial o total de las cláusulas de este permiso, dará lugar a la cancelación del mismo y a la aplicación de las sanciones que establece la Ley de Aguas Nacionales y su Reglamento.

11.- Se le concede un plazo máximo de 180 (Ciento Ochenta) días naturales contados a partir del día siguiente a la recepción de la presente resolución, para que inicie, concluya y entregue los resultados de la obra que por este conducto se autoriza dentro del plazo antes referido. Así mismo se le tiene por enterado y conforme de tener como no presentado su trámite y por ende de los efectos legales de la presente resolución, si la obra no se inicia, concluye y entrega los resultados dentro del plazo de mérito.

12.- En caso de solicitar la prórroga para la realización de la obra que en esta resolución se autoriza, deberá presentarla como modificación al título de concesión que se emita a su favor respecto de este trámite, el cual será atendido de manera independiente.



Organismo de Cuenca Lerma Santiago Pacífico
Dirección de Administración del Agua
Subdirección de Servicios a Usuarios

Oficio No. B00.00/OCLSP/DAA/SSUD/2501/2013

13.- Se requiere instalar un dispositivo de medición de volúmenes y caudales de extracción del pozo, otro para medir la profundidad del nivel del agua y también un dispositivo lateral en la tubería principal de descarga después del medidor de volúmenes, para el muestreo del agua.

14.- Para los casos de que el uso de las aguas subterráneas, objeto de este permiso para la obra de perforación del pozo genere descarga de agua residual a cuerpos receptores de propiedad nacional, incluyendo las que se realicen al subsuelo por infiltración, el solicitante está obligado a tramitar ante el Centro Integral de Servicios de este Organismo de Cuenca Lerma Santiago Pacífico el permiso de las descargas de aguas residuales y cumplir con todos los aspectos de la Ley de Aguas Nacionales y su Reglamento, a fin de que se le pueda autorizar la operación de dicho pozo.

Es importante destacar que el diámetro de succión y descarga debe ser de 10.16 cm.

Atentamente
La Directora de Administración del Agua

Lic. María Oyuka Romero Echavarría

"2013, Año de la Lealtad Institucional y Centenario del Ejército Mexicano"

Revisó: Jose Luis Zambrano Díaz
Elaboró: Edgar Arnaldo Pasos Viramontes

**CNA-01-004 CONCESIÓN DE
APROVECHAMIENTO DE AGUAS
SUBTERRÁNEAS, MODALIDAD A)
GENERAL Y MODALIDAD B) CON
REQUERIMIENTO DE MANIFESTACIÓN
DE IMPACTO AMBIENTAL**

No. DE EXPEDIENTE: _____

DOCUMENTACIÓN ENTREGADA POR EL SOLICITANTE PARA EL TRÁMITE O SERVICIO

No.	CONCEPTO	No. DE FOJAS
I	SOLICITUD	
II	ACREDITACIÓN DE LA PERSONALIDAD O CONSTANCIA DE INSCRIPCIÓN AL REGISTRO DE PERSONAS ACREDITADAS O PROPORCIONAR EL NUMERO DE IDENTIFICACIÓN.	
III	ACREDITACIÓN DE LA PROPIEDAD O POSESIÓN DE LAS SUPERFICIES A BENEFICIAR (SOLO AGRÍCOLAS)	
IV	CROQUIS DE LOCALIZACIÓN DEL PREDIO Y DEL APROVECHAMIENTO	
V	MEMORIA TÉCNICA (EN SU CASO)	
VI	DOCUMENTACIÓN TÉCNICA QUE SOPORTE LA SOLICITUD EN TÉRMINOS DE: 1. Volumen de consumo requerido 2. El uso inicial que se le dará al agua	
VII	MANIFESTACIÓN DE IMPACTO AMBIENTAL (UNICAMENTE PARA LA MODALIDAD B) Aplica en los siguientes casos: 1. Para uso agrícola en unidades hidroagrícolas mayores de 100 hectáreas. 2. Para cuando tenga como fin la desalinización. 3. Para uso acuícola	
VIII	COMPROBANTE DEL PAGO DE DERECHOS No pagarán derechos los usuarios que se dediquen a actividades agrícolas o pecuarias y el uso doméstico que se relacione con estos usos y las localidades rurales iguales o inferiores a 2,500 habitantes.	

OBSERVACIONES: _____

RECIBÍÓ

NOMBRE Y FIRMA



Concepción de Buenos Aires

Gobierno Municipal 2012-2015

078/2013.

Presidencia Municipal.

Asunto: Entrega Información Notificación.

Concepción de Buenos Aires, a 08 de febrero de 2013.

Director de Administración del Agua
Organismo de Cuenca Lerma-Santiago-Pacífico
Presente.

En atención al oficio **NO.:BOO.00/OCLSP/DAA/SSU/175/13**, donde se me notifica presentar documentación técnica que soporte la solicitud en términos del **Volumen de Consumo Requerido**, de conformidad con el artículo 21 BIS fracción VI., para dar continuidad a los tramites del expediente JAL-O-3127-09-11-12.

Informo a usted que el uso que se le dará al agua subterránea será Público Urbano, para beneficiar a los pobladores de la Cabecera Municipal de Concepción de Buenos Aires, y a la población flotante, ya que Concepción de Buenos Aires es un centro turístico recreativo muy importante dentro del Estado de Jalisco.

El requerimiento de Agua Potable para la Cabecera Municipal es el siguiente:

- Población a beneficiar Cabecera Municipal (INEGI): 4,744
- Población Turística Flotante: 300
- Total de Población a Beneficiar: 5,044
- Dotación/Diaria/Habitante: 200 lts
- Gasto medio: 11.68 lps
- Gasto medio máximo: 16.35 lps
- Gasto máximo horario: 24.53 lps

Sin otro asunto que tratar, estoy a sus órdenes para cualquier aclaración; reciba un cordial saludo.

Atentamente,


Gonzalo Zúñiga Arias
Gonzalo Zúñiga Arias
Presidente Municipal de
Concepción de Buenos Aires, Jalisco.

c.c. - Archivo

PRESIDENCIA MUNICIPAL



ADMINISTRACIÓN 2012-2015
CONCEPCIÓN DE BUENOS AIRES, JAL.





COMISIÓN NACIONAL DEL AGUA
SOLICITUD DE SERVICIOS
ANEXO: DATOS GENERALES DEL SOLICITANTE

☐ Persona Física ()

☒ Persona Moral (X)

A. Nombre o razón social: MUNICIPIO DE CONCEPCION DE BUENOS AIRES, JALISCO

B. Registro Federal de Contribuyentes (RFC si es causante), o Clave Única de Registro de Población (CURP) (Personas Físicas): R.F.C. MCB 850101 D23 CURP

C. Domicilio:

Calle, número(s) o nombre del predio: LAS PEÑITAS Y/O SAN ISIDRO PARCELA 70Z1P3/4

Colonia:

C.P. 49170 Localidad: EJIDO VARAL DE LEON

Municipio: CONCEPCION DE BUENOS AIRES Estado: JALISCO Tel. (optativo)

Nacionalidad: MEXICANA
Únicamente para trámites CNA-01-005 y CNA-01-006

D. Nombre del (o los) representante(s) legal(es) (en su caso): GONZALO ZUÑIGA ARTAS

MIRIAM AIDEE CONTRERAS LUINA Y JOSE MENDOZA CAMPOS

E. Domicilio para oír y recibir toda clase de notificaciones:

Calle, número(s) o nombre del predio: CONSTITUCION NO. 11

Colonia: CENTRO

C.P. 49170 Localidad: CONCEPCION DE BUENOS AIRES

Municipio: CONCEPCION DE BUENOS AIRES Estado: JALISCO Tel. 3724260027 (optativo)

F. Acepto se me notifique cualquier información de mi trámite incluso la resolución por medio electrónico (Con fundamento en los artículos 35 fracción II y 69-C de la Ley Federal de Procedimiento Administrativo).

Si (X)

No ()

Dirección de Correo Electrónico: BIZ diazjines@gmail.com

G. Desea que la información proporcionada para su trámite sea pública: Si (X) No ()

Nota: La información y documentación presentada se entenderán bajo protesta de decir verdad.

PARA USO EXCLUSIVO DE LA CONAGUA

Sello

N° de Expediente:

Para cualquier aclaración, orientación o duda, usted puede llamar sin costo desde cualquier lugar del país, al teléfono:

01800 1119303

De la Comisión Nacional del Agua

Cuenca Hidrológica o Acuífero:

Región Hidrológica:



COMISIÓN NACIONAL DEL AGUA
SOLICITUD DE SERVICIOS

CNA-01-004 CONCESIÓN DE APROVECHAMIENTO DE AGUAS SUBTERRÁNEAS,
MODALIDAD A) GENERAL Y MODALIDAD B) CON REQUERIMIENTO DE
MANIFESTACIÓN DE IMPACTO AMBIENTAL

En caso de más de un aprovechamiento en el mismo predio, proporcionar la información de cada uno de ellos en copia de este formato.

DATOS DEL APROVECHAMIENTO

1.- Indique el trámite que solicita: (☒) CNA-01-004-A () CNA-01-004-B

2.- Información general y ubicación del predio donde se localiza el aprovechamiento:

Nombre del predio: LAS PEÑITAS Y/O SAN ISIDRO PARCELA NO 70Z1P3/4

Calle, número(s): LAS PEÑITAS PARCELA EJIDAL NO 70Z1P3/4

Colonia: _____ C.P. 49170 Comunidad/Ejido: EL VARAL DE LEON

Municipio: CONCEPCION DE BUENOS AIRES Estado: JALISCO Tel. 3724260027
(opcional)

Superficie beneficiada: _____ (Únicamente uso agrícola)

El predio se encuentra a 500M. APROX al E de CONCEPCION DE BUENOS AIRES (en caso de difícil localización)
N, S, E, O población conocida más cercana

Regimen de propiedad o posesión del predio:

Pequeña propiedad () Arrendada () Comunal () Ejidal (X)

Otro () Especificar _____

3.- Características del aprovechamiento de aguas subterráneas.

Régimen de la demanda y volúmenes solicitados:

Volumen de extracción solicitado: 400MIL m³/año Gasto 15 l/seg

Régimen de la demanda _____

4.- Indique el (los) uso (s) inicial(es), así como el desglose del volumen total solicitado:

USO VOLUMEN USO VOLUMEN

1.- Agrícola	_____ m ³	5.- Servicios	_____ m ³
2.- Pecuario	_____ m ³	6.- Acuacultura	_____ m ³
3.- Industrial	_____ m ³	7.- Agroindustrial	_____ m ³
4.- Público Urbano	<u>400 MIL</u> m ³	8.- Otro (especifique)	_____ m ³
9.- Otro (Especifique)	_____ m ³		_____ m ³

5.- El agua que aprovechará, ¿requiere de desalinización?: () Si (X) No

6.- Duración de la concesión solicitada (5 a 30 años): 30 años

7.- En su caso, indique las características de las obras existentes o por realizar:

(X) Pozo () Noria () Galería Filtrante () Tajo

Características: _____



COMISIÓN NACIONAL DEL AGUA
SOLICITUD DE SERVICIOS

CNA-01-004 CONCESIÓN DE APROVECHAMIENTO DE AGUAS SUBTERRÁNEAS,
MODALIDAD A) GENERAL Y MODALIDAD B) CON REQUERIMIENTO DE
MANIFESTACIÓN DE IMPACTO AMBIENTAL

Indique con una "X" en los paréntesis su selección y en los espacios anote la información solicitada:

8.- Indique cuál es o será el punto de descarga de las aguas residuales:

- (X) a) Red de alcantarillado
() b) Río, lago, laguna, presa, mar, etc.
() c) Suelo
() d) Otro (describa) _____

Conjuntamente con la solicitud de concesión para la explotación uso o aprovechamiento de aguas nacionales, se solicitará:

- a) Para el caso de que en el numeral 8 haya señalado alguna opción diferente a la a), requerirá el permiso de descarga de aguas residuales (Trámite CNA-01-001 Permiso de descarga de aguas residuales); y
b) Cuando requiera obra, el permiso para la realización de las obras necesarias para la explotación, uso o aprovechamiento del agua.

Tratándose de solicitudes de uso agrícola:

Al firmar la presente solicitud, el solicitante asume la obligación de sujetarse a las Normas Oficiales Mexicanas o a las condiciones particulares de descarga que correspondan, y a lo dispuesto en el Artículo 96 de la Ley de Aguas Nacionales.
En las zonas de riego y en aquellas zonas de contaminación extendida o dispersa, el manejo y aplicación de sustancias que puedan contaminar las aguas nacionales superficiales o del subsuelo deberán cumplir con las normas, condiciones y disposiciones que se desprendan de la Ley de Aguas Nacionales y su reglamento.

FIRMA O HUELLA DIGITAL DEL (DE LOS) SOLICITANTE(S)*
O REPRESENTANTE(S) LEGAL (ES)

PRESIDENCIA MUNICIPAL



ADMINISTRACIÓN MUNICIPAL
CONCEPCION DE BUENOS AIRES, JAL.
NOMBRE(S) _____

CONCEPCION DE BUENOS AIRES, JAL.

ADMINISTRACIÓN MUNICIPAL
CONCEPCION DE BUENOS AIRES, JAL.

SINDICATURA Y JUEZ
MUNICIPAL



Agregar iniciales del (de los) solicitante(s) en la parte inferior de la huella digital.



COMISIÓN NACIONAL DEL AGUA SOLICITUD DE SERVICIOS

CNA-01-004 CONCESIÓN DE APROVECHAMIENTO DE AGUAS SUBTERRÁNEAS, MODALIDAD A) GENERAL Y MODALIDAD B) CON REQUERIMIENTO DE MANIFESTACIÓN DE IMPACTO AMBIENTAL.

DOCUMENTACIÓN NECESARIA PARA TRAMITAR SU TÍTULO DE CONCESIÓN DE AGUAS SUBTERRÁNEAS

	CONCEPTO	DESCRIPCIÓN
I	SOLICITUD	Presentar debidamente llenados, los formatos denominados "Solicitud Única de Servicios Hídricos, Datos Generales" y "CNA-01-004 Concesión de Aprovechamiento de Aguas Subterráneas, Modalidad A) General y Modalidad B) Con Requerimiento de Manifestación de Impacto Ambiental" en original y sus anexos en copia simple. También se puede presentar un escrito libre que contenga la información señalada en ellos, o bien por medios electrónicos cuando aplique.
II	ACREDITACIÓN DE LA PERSONALIDAD JURÍDICA	Acreditar la personalidad jurídica de la persona física o moral interesada y en su caso, del representante legal autorizado.
III	ACREDITACIÓN DE LA PROPIEDAD O POSESIÓN DEL PREDIO EN DONDE SE LOCALIZA O LOCALIZARÁ EL APROVECHAMIENTO	<p>a) Propiedad Privada: escritura de propiedad, donación, cesión de derechos, sucesión testamentaria, permuta, información, testimonial ad-perpetuum, usucapión-prescripción positiva por sentencia de adjudicación, inspección ocular: diligencia o testimonial, debidamente inscritas en el Registro Público de la Propiedad correspondiente. Contrato de: compra-venta, comodato, arrendamiento, certificado censal o decreto expropiatorio.</p> <p>b) Comunidades, ejidos o pequeñas poblaciones rurales menores de 2,500 habitantes: constancia de inscripción en el Registro Agrario Nacional, certificado de derechos agrarios expedido por autoridad competente, certificado parcelario de derechos comunes, acuerdos de asamblea general de ejidatarios para adquirir el dominio pleno de terrenos ejidales en términos de la legislación agraria, constancia expedida por el Agente o Presidente Municipal, contrato de arrendamiento o usufructo parcelario.</p> <p>c) Pequeños propietarios: constancia o certificado expedido por el Agente o Presidente Municipal en la que es requisito indispensable que aparezcan como testigos los propietarios o poseedores colindantes del predio.</p>
IV	ACREDITACIÓN DE LA PROPIEDAD O POSESIÓN DE LAS SUPERFICIES A BENEFICIAR (SOLO AGRÍCOLAS)	Documentos que acrediten la propiedad o posesión de las superficies a beneficiar.
V	CROQUIS DE LOCALIZACIÓN DEL APROVECHAMIENTO	- Dibujo que indique la ubicación del predio, con los puntos de referencia que permitan su localización y la del sitio donde se realizará la extracción de las Aguas Nacionales, así como los puntos donde se efectuará la descarga.
VI	MEMORIA TÉCNICA	La memoria técnica con el proyecto de las obras a realizar (en su caso), con los planos correspondientes que contengan: - La descripción y características de las obras realizadas o el proyecto de las obras por realizar para efectuar el aprovechamiento.
VII	DOCUMENTACIÓN TÉCNICA QUE SOPORTE LA SOLICITUD	La documentación técnica que soporte la solicitud en términos: 1- Del volumen de consumo requerido 2- El uso inicial que se le dará al agua 3- Las condiciones de cantidad y calidad de la descarga de aguas residuales respectivas (en su caso)
<p>Nota: De la documentación antes solicitada. Quedarán exceptuadas de presentar la memoria técnica, las personas físicas o morales que extraigan agua exclusivamente para uso doméstico en zonas rurales; para cualquier uso cuyo volumen anual, para un solo solicitante, no sea mayor de 150 metros cúbicos; y para uso público urbano en localidades con menos de 500 habitantes (Artículo 32 del Reglamento de la Ley de Aguas Nacionales).</p>		
VIII	MANIFESTACIÓN DE IMPACTO AMBIENTAL (ÚNICAMENTE PARA LA MODALIDAD B)	El usuario deberá anexar el resolutivo de la manifestación de impacto ambiental o la exención de la misma, emitida por la Secretaría del Medio Ambiente y Recursos Naturales (SEMARNAT), para los siguientes casos: Para el uso agrícola con más de 100 hectáreas, para uso acuícola y para el uso del agua con fines de desalinización y para todas las asignaciones.



COMISIÓN NACIONAL DEL AGUA SOLICITUD DE SERVICIOS

CNA-01-004 CONCESIÓN DE APROVECHAMIENTO DE AGUAS SUBTERRÁNEAS, MODALIDAD A) GENERAL Y MODALIDAD B) CON REQUERIMIENTO DE MANIFESTACIÓN DE IMPACTO AMBIENTAL.

	CONCEPTO	DESCRIPCIÓN
IX	COMPROBANTE DEL PAGO DE DERECHOS	<p>Al momento de solicitar el trámite, el interesado deberá presentar ante la Autoridad del Agua, el comprobante de pago de derechos, original para cotejo y copia simple (Art. 3 de la Ley Federal de Derechos) del pago del trámite de concesión, junto con el del permiso para la construcción del pozo, conforme a los Artículos 192 Fracción I y 192-A Fracción III de la Ley Federal de Derechos en materia de aguas nacionales (son dos pagos distintos).</p> <p>No pagarán los derechos antes citados, los usuarios que se dediquen a actividades agrícolas o pecuarias y el uso doméstico que se relacione con estos usos y las localidades rurales iguales o inferiores a 2,500 habitantes (Art. 192-D de la Ley Federal de Derechos).</p>

Nota:

La documentación solicitada para estos trámites referente a la descarga de aguas residuales y que también se requiera al realizar la solicitud conjunta del trámite CNA-01-001 Permiso de descarga de aguas residuales, deberá presentarla una sola vez. Los documentos que acrediten la personalidad deben ser vigentes al momento de presentar la solicitud.

Los estudios y proyectos a que se refiere este listado, se sujetarán a las normas y especificaciones técnicas que en su caso emita "la CONAGUA".


Para mayor información consulte al personal del Centro Integral de Servicios (CIS) o Ventanilla de Servicios.

El presente trámite y la información requerida en él, se fundamenta en lo dispuesto en los artículos, 20, 21, 21 BIS, 22, 24, 25 y 42 fracción I de la Ley de Aguas Nacionales; 29, 30, 31, 32 y 38 de su Reglamento; 28 de la Ley General del Equilibrio Ecológico y la Protección al Ambiente; 3º, 192 fracción I y 192-D de la Ley Federal de Derechos; 3º, 15 y 15-A fracción III de la Ley Federal de Procedimiento Administrativo, Norma Oficial Mexicana NOM-011-CONAGUA-2000 "Conservación del recurso agua que establece las especificaciones y el método para determinar la disponibilidad media anual de las aguas nacionales" y 5 del Reglamento de la Ley General del Equilibrio Ecológico y la Protección al Ambiente en Materia de Evaluación de Impacto Ambiental.

IMPORTANTE: En vez de entregar copia de los permisos, registros, licencias y, en general, de cualquier documento expedido por la propia SEMARNAT o sus órganos administrativos desconcentrados, los interesados podrán señalar los datos de identificación de dichos documentos, excepto cuando se trate de trámites de sustitución del titular de dichos documentos, caso en el que se deberá entregar el original para su cancelación.

Todo documento original puede presentarse en copia certificada y éstos podrán acompañarse de copia simple, para cotejo, caso en el que se regresará al interesado el documento cotejado.

La resolución del trámite CNA-01-004, en sus dos modalidades, debe emitirse y ponerse a disposición del solicitante dentro del siguiente plazo, contado a partir de la presentación de la solicitud y estando debidamente integrado el expediente: 60 días hábiles.



intranet.conagua.gob.mx

Viernes, 09 de Noviembre del 2012

Acuse de Recibo de Trámites

Autoridad del Agua: **ORGANISMO DE CUENCA LERMA
SANTIAGO PACIFICO**
Ventanilla Unica: **LERMA SANTIAGO PACIFICO**
Numero de Expediente: **JAL-O-3127-09-11-12**
Codigo de Expediente: **EAIO1UAAA2JLO**

Nombre(s): **MUNICIPIO DE CONCEPCION DE BUENOS AIRES, JALISCO**
Apellido Paterno:
Apellido Materno:
Direccion: **CONSTITUCION #11**
Correo Electrónico: **diazjines@gmail.com**
Teléfono: **3724260027**

Estado: **JALISCO**Municipio: **CONCEPCION DE BUENOS AIRES**

Nombre del Tramite:

CNA-01-004


Código Tramite	Descripción	Trámites	Documentos		
CNA-01-004	Concesión de aprovechamiento de aguas subterráneas	1	7	Guardar	Eliminar

Total de Tramites 1 Total de Anexos 7

Lo anterior, por así haberlo aceptado expresamente en el formato de solicitud mediante el cual acepta las condiciones del uso de medios electrónicos para la identificación electrónica, atención del trámite y notificaciones con fundamento en el artículo 35 fracción II y 69-C de la Ley Federal de Procedimiento Administrativo.

La presente información se transmite mediante sistemas o equipos del Estado y se encuentra protegida por mecanismos de seguridad, su revelación, modificación o reproducción por cualquier medio constituye un delito en términos de lo previsto por los artículos 210 y 211 BIS 2 del Código Penal Federal; si Usted no es el destinatario de esta información o la recibió por error, favor de borrarla de su sistema y avisar a quien la envió.

Subdirección General de Administración del Agua
Comisión Nacional del Agua - Secretaría del Medio Ambiente y Recursos Naturales
© Copyright Derechos Reservados MMIX.
Insurgentes Sur No. 2416 Col. Copilco, el Bajo C.P. 04340, Delegación Coyoacán, México, D.F. Tel: (0155) 51244000





intranet.conagua.gob.mx

Viernes, 09 de Noviembre del 2012

Ventanilla

Dictaminación

Titulación

REPDA

SEMARNAT

Acuse de Recibo de Trámites

Autoridad del Agua: **ORGANISMO DE CUENCA LERMA SANTIAGO PACIFICO**
Ventanilla Unica: **LERMA SANTIAGO PACIFICO**
Numero de Expediente: **JAL-O-3127-09-11-12**
Codigo de Expediente: **EAIO1UAAA2JLO**

Nombre(s): **MUNICIPIO DE CONCEPCION DE BUENOS AIRES, JALISCO**
Apellido Paterno:
Apellido Materno:
Direccion: **CONSTITUCION #11**
Correo Electrónico: **diazjines@gmail.com**
Teléfono: **3724260027**

Estado: **JALISCO**Municipio: **CONCEPCION DE BUENOS AIRES**

Nombre del Trámite:

CNA-01-004

Código Trámite	Descripción	Trámites	Documentos		
CNA-01-004	Concesión de aprovechamiento de aguas subterráneas	1	7	Guardar	Eliminar

Total de Trámites 1

Total de Anexos 7

Lo anterior, por así haberlo aceptado expresamente en el formato de solicitud mediante el cual acepta las condiciones del uso de medios electrónicos para la identificación electrónica, atención del trámite y notificaciones con fundamento en el artículo 35 fracción II y 69-C de la Ley Federal de Procedimiento Administrativo.


La presente información se transmite mediante sistemas o equipos del Estado y se encuentra protegida por mecanismos de seguridad, su revelación, modificación o reproducción por cualquier medio constituye un delito en términos de lo previsto por los artículos 210 y 211 BIS 2 del Código Penal Federal, si Usted no es el destinatario de esta información o la recibió por error, favor de borrarla de su sistema y avisar a quien la envió.

Subdirección General de Administración del Agua
Comisión Nacional del Agua - Secretaría del Medio Ambiente y Recursos Naturales
© Copyright Derechos Reservados MMIX.

Insurgentes Sur No. 2416 Col. Copilco, el Bajo C.P. 04340, Delegación Coyoacán, México, D.F. Tel: (0155) 51744000

09 NOV. 2012

RECIBIDO
Subdirección de Servicios a Usuarios
VENTANILLA UNICA



CERTIFICACIÓN O SELLO DEL BANCO



CONAGUA
Comisión Nacional del Agua



10
10P1A12

**DECLARACIÓN DE PAGO EN
MATERIA DE AGUAS NACIONALES**

REGISTRO FEDERAL DE CONTRIBUYENTES
MCB850101D23

CLAVE ÚNICA DE REGISTRO DE POBLACIÓN

ANTES DE INICIAR EL LLENADO DE ESTA
FORMA OFICIAL, LEA LAS INSTRUCCIONES

ALSC * 63 PERIODO MES AÑO MES AÑO
11 2012 11 2012

APELLIDO PATERNO, MATERNO Y NOMBRE(S), DENOMINACIÓN O RAZÓN SOCIAL:

MUNICIPIO DE CONCEPCION DE BUENOS AIRES, JALISCO

ANOTE LA LETRA CORRESPONDIENTE:

N = NORMAL
C = COMPLEMENTARIA
R = CORRECCIÓN
I = CRÉDITO PARCIALMENTE IMPUGNADO
F = CRÉDITO FISCAL

N A = ANUAL
V = PROVISIONAL
P = PARCIALIDAD
D = TRIMESTRAL DEFINITIVA

COMPLEMENTARIA
NÚMERO

PARCIALIDAD
QUE PAGA

DE

MARQUE CON "X" SI SON
AGUAS NACIONALES:

SUPERFICIALES

SUBTERRANEAS

X

A. AGUAS NACIONALES
Art. 223, Apartado A de la LFD

TIPO DE USO QUE SE
ESTÁ UTILIZANDO

B. AGUAS NACIONALES
Art. 223 Apartado B. de la LFD

FRACCIÓN APLICABLE DEL
Art. 223 Apartado B DE LA LFD

C. AGUAS NACIONALES
Art. 223 Apartado C. de la LFD

D. USO O GOCE DE
INMUEBLES FEDERALES

E. EXTRACCIÓN Y RECOLECCIÓN
DE MATERIALES

F. CUERPOS RECEPTORES DE LAS
DESCARGAS DE AGUAS RESIDUALES
Art. 278 C. LFD

G. SERVICIOS DE TRÁMITE
(Deberá especificar el tipo de trámite
utilizando el cuadro OBSERVACIONES de
la página 4)

7052

H. SUMINISTRO DE AGUA EN BLOQUE
USO PÚBLICO URBANO

I. RIEGO Y DRENAJE,
DISTRITOS DE RIEGO

J. USO DE INFRAESTRUCTURA
HIDRÁULICA, ACUEDUCTOS

K. CUOTA DE GARANTÍA

L. CONTRIBUCIÓN
DE MEJORAS

M. MULTAS FISCALES (3)

N. MULTAS ADMINISTRATIVAS

SUMA DE CONTRIBUCIONES
N. (A + B + C + D + E + F + G + H + I + J + K + L) + (M + N)

7052

O. PARTE ACTUALIZADA
(Se anotará la diferencia entre sus
contribuciones y las mismas ya
actualizadas conforme lo dispone el CFF)

P. RECARGOS

Q. TOTAL DE CONTRIBUCIONES
(N + O + P)

7052

R. CANTIDAD A COMPENSAR POR
CONCEPTO DE DERECHOS

S. SUBTOTAL A CARGO
(Q - R)

T. IMPORTE PAGADO EN LA
DECLARACIÓN QUE RECTIFICA

DÍA MES AÑO

U. NETO A CARGO
(S - T)

7052

V. NETO A FAVOR
(S - T)

W. MONTO DE LA PARCIALIDAD
QUE PAGA (1)

MONTO A PAGAR EN PARCIALIDADES.

X. DESCONTADA LA PRIMERA
PARCIALIDAD (2)

Y. CANTIDAD A PAGAR

7052

REGISTRO FEDERAL
DE CONTRIBUYENTES
CLAVE ÚNICA
DE REGISTRO DE POBLACIÓN

APELLIDO PATERNO

ZUNIGA

APELLIDO MATERNO

ARIAS

NOMBRE (S)

GONZALO

DOMICILIO

DECLARO BAJO PROTESTA DE DECIR VERDAD QUE LOS DATOS
CONTENIDOS EN ESTA DECLARACIÓN SON CIERTOS

Gonzalo Zuniga A

FIRMA O HUELLA DIGITAL DEL CONTRIBUYENTE O BIEN, DEL
REPRESENTANTE LEGAL QUIEN MANIFIESTA BAJO PROTESTA DE DECIR
VERDAD, QUE EL MANDATO CON EL QUE A ESTA FECHA SE OSTENTA NO LE
HA SIDO MODIFICADO O REVOCADO; O DEL RETENEDOR, DE CONFORMIDAD
CON EL ARTÍCULO 51 DE LA LEY DE COORDINACIÓN FISCAL

- (*) Ver claves ALSC en la página 4.
(1) Tratándose de la segunda parcialidad en adelante, deberá acudir al Centro Integral de Servicio de la Comisión Nacional del Agua más próxima a su localidad antes de realizar el pago en el banco. En caso de realizar el pago de parcialidades extemporáneas, deberá señalar la parte actualizada y recargos que correspondan, en los renglones respectivos.
(2) Sólo se utilizará cuando se trate del pago de la primera parcialidad.
(3) En "Multas Fiscales" indicar en el cuadro de "OBSERVACIONES" de la página 4 el porcentaje de descuento sobre la multa en el caso que corresponda.

SE PRESENTA POR DUPLICADO



CONSTANCIA

En la ciudad de Guadalajara, Jalisco; a los ocho días del mes de julio del año dos mil doce, con fundamento en lo dispuesto por los artículos 35, fracción II; 36, fracción IV y 115, fracción I de la Constitución Política de los Estados Unidos Mexicanos; 1º, 2º, 6º, 8º, fracción II; 11, 12, 73 y 74 de la Constitución Política del Estado de Jalisco; así como los diversos 1, 4, 5, 11, 24, 127, párrafo 3, fracción III; 134, párrafo 1, fracción XIX; 137, párrafo 1, fracciones XI y XXXI; y 143, párrafo 1, fracción XI; 379 y 384 del Código Electoral y de Participación Ciudadana del Estado de Jalisco, y de conformidad a lo ordenado en el acuerdo emitido por el Consejo General del Instituto Electoral y de Participación Ciudadana del Estado de Jalisco, mediante el cual califica la elección de municipios celebrada en el municipio de Concepción de Buenos Aires, Jalisco; con motivo del proceso electoral local ordinario 2011-2012, se expide:


CONSTANCIA DE MAYORÍA DE VOTOS DE LA ELECCIÓN DE MUNÍCIPES PARA LA INTEGRACIÓN DEL AYUNTAMIENTO DE CONCEPCIÓN DE BUENOS AIRES, JALISCO; A LA PLANILLA REGISTRADA POR LA COALICION "COMPROMISO POR JALISCO", A FAVOR DE:

	PROPIETARIOS	SUPLENTE
PRESIDENTE MUNICIPAL	GONZALO ZUÑIGA ARIAS	SALVADOR ANAYA BARAJAS
REGIDOR	FATIMA DEL CARMEN CABALLERO BUENROSTRO	EMA LOPEZ HERNANDEZ
REGIDOR	RUBEN MORALES NOVOA	RAMON MAYA LOPEZ
REGIDOR	RAMIRO REYES LOPEZ	SANTIAGO ANGUIANO AGUILAR
REGIDOR	MARIA ELENA DIAZ BUENROSTRO	TANIA EVELIN DIAZ CASTAÑEDA
REGIDOR	JUAN RAMON LUPERCIO HERRERA	SANTIAGO CONTRERAS MACHUCA
SINDICO	MIRIAM AIDEE CONTRERAS LUNA	BEATRIZ GUADALUPE GOMEZ CISNEROS

Lo anterior, en virtud de haber sido electos mediante la emisión de sufragio universal, libre, secreto, directo, personal e intransferible de la ciudadanía para desempeñar los cargos de Presidente Municipal, Regidores y Síndico, integrantes del Ayuntamiento de Concepción de Buenos Aires, Jalisco; respectivamente, a partir del día primero de octubre del dos mil doce y hasta el día treinta de septiembre del año dos mil quince.

Se expide el presente documento en dos tantos para todos los efectos legales que en derecho diera lugar.

Guadalajara, Jalisco; a 08 de julio del año 2012.


José Tomás Figueroa Padilla
Consejero Presidente


Jesús Pablo Barajas Solórzano
Secretario Ejecutivo

CERTIFICACION Y RATIFICACION: SIENDO LAS 13:00 HORAS YO DR. JOSE MENDOZA CAMPOS EN MI CARÁCTER DE SECRETARIO GENERAL DEL H,AYUNTAMIENTO DE CONCEPCION DE BUENOS AIRES JALISCO,

HAGO CONSTAR Y CERTIFICO:

QUE LA PRESENTE COPIA FOTOSTATICA ES COPIA FIEL DE SU ORIGINAL DE LA CUAL FUE TOMADA ANTE MI PRESENCIA DOY FE.

CONCEPCION DE BUENOS AIRES JALISCO, A 2 DE NOVIEMBRE DEL 2012

SECRETARIA GENERAL
Y OFICIALIA MAYOR



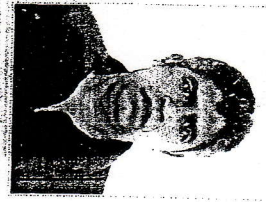
Jose Mendoza Campos
DR. JOSE MENDOZA CAMPOS
Secretario General y Oficial Mayor
Administración 2012 2015

ADMINISTRACIÓN 2012-1015
CONCEPCIÓN DE BUENOS AIRES, JAL.



INSTITUTO FEDERAL ELECTORAL
REGISTRO FEDERAL DE ELECTORES
CREDENCIAL PARA VOTAR

ABRE
NIGIA
IAS
INZALO
NOCULO
DONATO GUERRA OTE 47
CONCEPCION DE BUENOS AIRES 49170
NCEPCION DE BUENOS AIRES, JAL.
O 0000022798443 AÑO DE REGISTRO 1991 01
/E DE ELECTOR ZGARGN62050814H100
DO 14 DISTRITO
:mpo 027 LOCALIDAD 0001 SECCION 0429



DOCUMENTO ES INTANGIBLE.
VALIDO SI PRESENTA TACCA-
O ENMEJODIAS.
LAR ESTA OBLIGADO A NOTI-
EL CAMBIO DE DOMICILIO EN
DAS SIGUIENTES A QUE ESTE

IGNACIO RUIZ OLIVERA
SECRETARIO DE ASISTENCIA
LA SECRETARIA EJECUTIVA DEL
INSTITUTO FEDERAL ELECTORAL

Donato Guerra Ote



LOCALIDAD
81 09
LOCALIDAD
09 10 11 12 13 14 15 16 17 08
EMPRESA
09 10 11 12 13 14 15 16 17 08



INSTITUTO FEDERAL ELECTORAL
REGISTRO FEDERAL DE ELECTORES
CREDENCIAL PARA VOTAR

NOMBRE
MENDOZA
CAMPOS
JOSE
DOMICILIO
C JAVIER MINA NTE 55
LOC CONCEPCION DE BUENOS AIRES 49170
CONCEPCION DE BUENOS AIRES JAL
FOLIO 0000022796225 AÑO DE REGISTRO 1991 01
CLAVE DE ELECTOR MNCALJS61031314H900
CURP
ESTADO 14 MUNICIPIO 027
LOCALIDAD 0001 SECCION 0428
EMISION 2008 VIGENCIA HASTA 2018

EDAD 47
SEXO H



Jose Mendoza Campos
Firma



0428030057490

ESTE DOCUMENTO ES INTRANSFERIBLE
NO SE VALE SI SE PRESENTA FALSA
DURAS O EMENDADURAS
EL TITULAR ESTA OBLIGADO A NOTIFICAR
EL CAMBIO DE DOMICILIO EN
LOS 30 DIAS SIGUIENTES A QUE ESTE
OCURRA

Edmundo Jacobo Molina

EDMUNDO JACOBO MOLINA
SECRETARIO EJECUTIVO DEL
INSTITUTO FEDERAL ELECTORAL



Jose Mendoza Campos

ELECCIONES FEDERALES 2012 LOCALES Y EXTRAORDINARIAS

0428087407030

ESTE DOCUMENTO ES INTRANSFERIBLE,
NO ES VALIDO SI PRESENTA TACHA-
DURAS O ENMIENDAS.

EL TITULAR ESTA OBLIGADO A NOTI-
FICAR EL CAMBIO DE DOMICILIO EN
LOS 30 DIAS SIGUIENTES A QUE ESTE
OCURRA.

MANUEL LÓPEZ BERNAL
SECRETARIO EJECUTIVO DEL
INSTITUTO FEDERAL ELECTORAL



[Signature]

REGIONES FEDERALES			
12	15	06	09

LOCALES												EXTRAORDINARIAS Y OTRAS
09	10	11	12	13	04	05	06	07	08			



REGISTRO FEDERAL DE ELECTORES CREDENCIAL PARA VOTAR

NOMBRE
CONTRERAS
LUNA
MIRIAM AIDEE

EDAD 25
SEXO M

DOMICILIO
C HIDALGO NTE 63
CONCEPCION DE BUENOS AIRES 49170
CONCEPCION DE BUENOS AIRES ,JAL.
FOLIO 0000129123488 AÑO DE REGISTRO 1999 02
CLAVE DE ELECTOR CNLNM81100914M600
ESTADO 14 DISTRITO
MUNICIPIO 027 LOCALIDAD 0001 SECCION 0428




0014290

Lugar y Fecha

03 de Octubre 2012

LIC. LUIS GERARDO GONZALEZ BALANQUET
DELEGADO DE LA SEMARNAT EN JALISCO
AV. ALCALDE NÚM. 500 PISO 2 Y 8
PALACIO FEDERAL
CENTRO
GUADALAJARA, JAL.



Me permito presentar a esa Delegación Federal de la SEMARNAT el Aviso de excepción en materia de Impacto Ambiental con las siguientes características:

Nombre, denominación o razón social de quién o quiénes promuevan, en su caso de su representante legal	Municipio de Concepción de Buenos Aires, Jalisco
Ubicación del proyecto	Carretera (brecha) Concepción de Buenos Aires - Unión de Guadalupe a prox. 000 - 500
Clave Única de Registro de Población (CURP)	ZUAG 620508HJCXRJ06
Domicilio para recibir notificaciones	Presidencia Upal de Concepción de B. Aires, Jal. Constitución No 11
Nombre(s), de la Persona(s) autorizada(s) para recibirlas	Presidencia (Gonzalo Zúñiga) Ases. Secretaría General (Jose Mendoza Campos) Tesorería (Jose Inés Díaz Velgadillo).
La petición que se formula	Aviso de excepción en materia de Impacto Ambiental.
Hechos o razones que dan motivo a la petición	Perforación pozo profundo para agua potable para el abastecimiento de la Comunidad de Concepción de B. A.

Gonzalo Zúñiga



ADMINISTRACIÓN 2012-2015

<p>Descripción de las acciones que pretenden realizar, Especificando: si cuentan con autorización previa en materia de impacto ambiental, o no requirieron de ésta.</p> <p>Se anexar las páginas que considere necesario.</p>	<p>Se llevara a cabo la perforación de un pozo profundo hasta 300 metros de profundidad en diametro de explotacion de 12 1/4," se instalara tobera de acero para ademe por 300 metros, se aforara por 72 horas continuas para conocer el potencial del pozo se tomara muestra de agua para conocer su calidad Las acciones a realizar no provocan deterioro del medio ambiente.</p>

PRESIDENCIA MUNICIPAL



ADMINISTRACIÓN 2012-2015

SECRETARÍA DE ECONOMÍA
 DIRECCIÓN DE REGISTRO DE BIENES ANIMADOS
 Firma del interesado o de su Representante Legal.

Gonzalo Zúñiga N

Anexo.

- Copia Carta mejor de ubicacion
- Copia CURP C. Presidente Mpal.
- Copia Credencial de IFE
- Copia proyecto perforacion mba.



Secretaría de Medio Ambiente
y Recursos Naturales

Delegación Jalisco

Subdelegación de Gestión para la Protección Ambiental
y Recursos Naturales

Unidad de Gestión Ambiental

Oficio Num. SGPARN.014.02.01.01.1732/12

2012 "Año internacional de la energía sostenible para todos"

Guadalajara, Jal. a 05 de octubre de 2012

Asunto: Sobre **concesión o asignación**
para la explotación, uso o aprovechamiento
de las aguas nacionales.

**MUNICIPIO DE CONCEPCIÓN DE BUENOS
AIRES JAL.
CONSTITUCIÓN # 11COL. CENTRO, A
PRESIDENCIA MUNICIPAL
CONCEPCIÓN DE BUENOS AIRES, JAL.**

El presente se emite con motivo de la solicitud, de fecha 3 de octubre de 2012, promovida por Gonzalo Zuñiga Arias Presidente Municipal de Buenos Aires Jal. , para la Perforación Pozo Profundo para agua potable y el abastecimiento de la Comunidad, con ubicación en Carretera brecha concepción de Buenos Aires Unión de Guadalupe, municipio de Concepción de Buenos Aires, Jal. , en base al Inciso A) del artículo 5° del Reglamento en materia de Evaluación del Impacto Ambiental Ley General del Equilibrio Ecológico y la Protección al Ambiente, dicho artículo al ser interpretado de manera armónica con las demás disposiciones afines a la misma, como son los supuestos del oficio num. F1: 016084 y 0117239 y 112/00001534 de fecha 2 de febrero del 2005, expedido por Coordinación General Jurídica de esta Secretaría de Medio Ambiente y Recursos Naturales (SEMARNAT), y que el equipamiento de los pozos profundos no requiere de obras de conducción para el abastecimiento de agua nacional que rebasen los 10 kilómetros de longitud, que tengan un gasto de más de quince litros por segundo y cuyo diámetro de conducción exceda de 15 centímetros; ni sistemas de abastecimiento múltiple de agua con diámetros de conducción de más de 25 centímetros y una longitud mayor a 100 kilómetros. así como al ACUERDO por el que se instruyen acciones para mitigar los efectos de la sequía que atraviesan diversas entidades federativas publicado el 25 de enero del 2012 en el Diario Oficial de la Federación, me permito señalar que las solicitudes para Perforación Pozo Profundo para agua potable y el abastecimiento de la Comunidad, sobre la **concesión o asignación para la explotación, uso o aprovechamiento de las aguas nacionales**, esta Delegación Federal de la SEMARNAT en Jalisco, le comunica que NO REQUIEREN de la autorización en materia de impacto ambiental.

**ATENTAMENTE
EL DELEGADO FEDERAL**



LIC. LUIS GERARDO GONZALEZ BLANQUET

c.c.p. C. Director General de Impacto y Riesgo Ambiental México D. F.
c.c.p. C. Delegado de la Procuraduría Federal de Protección al Ambiente en Jalisco.

Expediente 14DSO-06376/1210

LGGB/JLV/JVM/mgl

OBRA: PERFORACION POZO PROFUNDO PARA AGUAS SUBTERRANEAS
CONCEPCION DE BUENOS AIRES, JALISCO.

ESTIMACION DE PRECIOS PARA LAS LOCALIDADES DE CABECERA MUNICIPAL, MUNICIPIO DE

FECHA: 28 AGOSTO 2012.

Concepto	Unidad	Cantidad	Precio Unitario	Total
----------	--------	----------	-----------------	-------

PERFORACION DE UN POZO PROFUNDO

MOVIMIENTO DE EQUIPO DE PERFORACION:

MOVIMIENTO DE EQUIPO DE PERFORACION TIPO ROTARIO, CON CAPACIDAD DE HASTA 450 m DE PROFUNDIDAD, HASTA UNA DISTANCIA DE 15 KILOMETROS, INCLUYE: MANIOBRAS DE CARGA Y DESCARGA DEL EQUIPO, ASI COMO CARGOS POR EQUIPO INACTIVO DURANTE EL TRASLADO.

FLETE

1.00

\$8,737.18

\$8,737.18

MOVIMIENTO DE EQUIPO DE PERFORACION TIPO ROTARIO, CON CAPACIDAD DE HASTA 450 m DE PROFUNDIDAD, EN KILOMETROS SUBSECUENTES A LOS PRIMEROS 15 KILOMETROS, EN CAMINO PAVIMENTADO, INCLUYE: CARGOS POR EQUIPO INACTIVO DURANTE EL TRASLADO.

KM

110.00

\$44.77

\$4,924.70

MOVIMIENTO DE EQUIPO DE PERFORACION TIPO ROTARIO, CON CAPACIDAD DE HASTA 450 m DE PROFUNDIDAD, EN KILOMETROS SUBSECUENTES A LOS PRIMEROS 15 KILOMETROS, EN CAMINO DE TERRACERIA, INCLUYE: CARGOS POR EQUIPO INACTIVO DURANTE EL TRASLADO.

KM

1.00

\$57.46

\$57.46

INSTALACION Y DESMANTELAMIENTO DE EQUIPO DE PERFORACION:

INSTALACION Y DESMANTELAMIENTO DE EQUIPO DE PERFORACION TIPO ROTARIO, CON CAPACIDAD DE HASTA 450 m DE PROFUNDIDAD, INCLUYE: LOS CARGOS POR INSTALACION Y MONTAJE DEL EQUIPO DE PERFORACION HASTA DEJARLO PREPARADO PARA INICIAR LA EXCAVACION, ASI COMO LOS COSTOS POR DESMANTELAMIENTO DEL EQUIPO AL TERMINO DE LOS TRABAJOS.

LOTE

1.00

\$6,715.69

\$6,715.69

FOSAS DE LODOS

EXCAVACION AFINE Y RELLENO POSTERIOR CON EL MATERIAL PRODUCTO DE LA EXCAVACION DE DOS FOSAS PARA LODOS, DE 3.00x4.00x2.00 m (MEDIDAS INTERIORES), INCLUYE: EXCAVACION, AFINE Y RELLENO POSTERIOR DE LOS CANALES DE INTERCONEXION Y DE RETORNO DESDE EL POZO.

LOTE

1.00

\$4,527.70

\$4,527.70

FLUIDO DE PERFORACION

LODO DE PERFORACION PREPARADO CON AGUA DULCE Y BENTONITA SODICA DE MARCA RECONOCIDA Y EMPACADA DE FABRICA, SIN ADITIVOS QUIMICOS ESPECIALES, INCLUYE: LA PREPARACION, EL SUMINISTRO DE LA BENTONITA, EL AGUA, EL USO DEL EQUIPO DE PERFORACION TRABAJANDO, EL USO DE VISCOSIMETROS, LA MANO DE OBRA Y LA HERRAMIENTA.

M3

87.00

\$264.97

\$23,052.39

PERFORACION DE POZO (etapa exploratoria)

(INCLUYE EL MUESTREO DEL CORTE LITOLOGICO CADA 2 METROS Y SU EMPAQUETAMIENTO EN BOLSAS DE PLASTICO)

PERFORACION DE POZO EN 12 1/4" DE DIAMETRO, EN MATERIAL TIPO I, DE 000.00 A 100.00 m DE PROFUNDIDAD, INCLUYE: EQUIPO DE PERFORACION ACTIVO, BARRENAS, TUBERIA DE PERFORACION, MARTILLO, ACCESORIOS, HERRAMIENTAS, EQUIPO COMPLEMENTARIO Y MANO DE OBRA, ASI COMO LOS RIESGOS DE PERFORACION TALES COMO: PERDIDAS DE CIRCULACION, DESVIACIONES DE LA VERTICALIDAD, ATRAPAMIENTO DE LA HERRAMIENTA, MANIOBRAS DE PESCA Y DERRUMBES.

ML

30.00

\$602.76

\$18,082.80

PERFORACION DE POZO EN 12 1/4" DE DIAMETRO, EN MATERIAL TIPO II, DE 000.00 A 100.00 m DE PROFUNDIDAD, INCLUYE: EQUIPO DE PERFORACION ACTIVO, BARRENAS, TUBERIA DE PERFORACION, MARTILLO, ACCESORIOS, HERRAMIENTAS, EQUIPO COMPLEMENTARIO Y MANO DE OBRA, ASI COMO LOS RIESGOS DE PERFORACION TALES COMO: PERDIDAS DE CIRCULACION, DESVIACIONES DE LA VERTICALIDAD, ATRAPAMIENTO DE LA HERRAMIENTA, MANIOBRAS DE PESCA Y DERRUMBES.

ML

40.00

\$1,074.76

\$42,990.40

OBRA: PERFORACION POZO PROFUNDO PARA AG
CONCEPCIÓN DE BUENOS AIRES, JALISCO.

PLANILLA PARA LAS LOCALIDADES DE CABECERA MUNICIPAL, MUNICIPIO DE

FECHA: 28 AGOSTO 2012.

Concepto	Unidad	Cantidad	Precio Unitario	Total
PERFORACION DE POZO EN 12 1/4" DE DIAMETRO, EN MATERIAL TIPO III, DE 000.00 A 100.00 m DE PROFUNDIDAD, INCLUYE: EQUIPO DE PERFORACION ACTIVO, BARRENAS, TUBERIA DE PERFORACION, MARTILLO, ACCESORIOS, HERRAMIENTAS, EQUIPO COMPLEMENTARIO Y MANO DE OBRA, ASI COMO LOS RIESGOS DE DE PERFORACION TALES COMO: PERDIDAS DE CIRCULACION, DESVIACIONES DE LA VERTICALIDAD, ATRAPAMIENTO DE LA HERRAMIENTA, MANIOBRAS DE PESCA Y DERRUMBES.	ML	30.00	\$1,997.21	\$59,916.30
PERFORACION DE POZO EN 12 1/4" DE DIAMETRO, EN MATERIAL TIPO I, DE 100.00 A 200.00 m DE PROFUNDIDAD, INCLUYE: EQUIPO DE PERFORACION ACTIVO, BARRENAS, TUBERIA DE PERFORACION, MARTILLO, ACCESORIOS, HERRAMIENTAS, EQUIPO COMPLEMENTARIO Y MANO DE OBRA, ASI COMO LOS RIESGOS DE DE PERFORACION TALES COMO: PERDIDAS DE CIRCULACION, DESVIACIONES DE LA VERTICALIDAD, ATRAPAMIENTO DE LA HERRAMIENTA, MANIOBRAS DE PESCA Y DERRUMBES.	ML	36.00	\$621.84	\$22,386.24
PERFORACION DE POZO EN 12 1/4" DE DIAMETRO, EN MATERIAL TIPO II, DE 100.00 A 200.00 m DE PROFUNDIDAD, INCLUYE: EQUIPO DE PERFORACION ACTIVO, BARRENAS, TUBERIA DE PERFORACION, MARTILLO, ACCESORIOS, HERRAMIENTAS, EQUIPO COMPLEMENTARIO Y MANO DE OBRA, ASI COMO LOS RIESGOS DE DE PERFORACION TALES COMO: PERDIDAS DE CIRCULACION, DESVIACIONES DE LA VERTICALIDAD, ATRAPAMIENTO DE LA HERRAMIENTA, MANIOBRAS DE PESCA Y DERRUMBES.	ML	50.00	\$1,080.61	\$54,030.50
PERFORACION DE POZO EN 12 1/4" DE DIAMETRO, EN MATERIAL TIPO III, DE 100.00 A 200.00 m DE PROFUNDIDAD, INCLUYE: EQUIPO DE PERFORACION ACTIVO, BARRENAS, TUBERIA DE PERFORACION, MARTILLO, ACCESORIOS, HERRAMIENTAS, EQUIPO COMPLEMENTARIO Y MANO DE OBRA, ASI COMO LOS RIESGOS DE DE PERFORACION TALES COMO: PERDIDAS DE CIRCULACION, DESVIACIONES DE LA VERTICALIDAD, ATRAPAMIENTO DE LA HERRAMIENTA, MANIOBRAS DE PESCA Y DERRUMBES.	ML	14.00	\$2,135.92	\$29,902.88
PERFORACION DE POZO EN 12 1/4" DE DIAMETRO, EN MATERIAL TIPO I, DE 200.00 A 300.00 m DE PROFUNDIDAD, INCLUYE: EQUIPO DE PERFORACION ACTIVO, BARRENAS, TUBERIA DE PERFORACION, MARTILLO, ACCESORIOS, HERRAMIENTAS, EQUIPO COMPLEMENTARIO Y MANO DE OBRA, ASI COMO LOS RIESGOS DE DE PERFORACION TALES COMO: PERDIDAS DE CIRCULACION, DESVIACIONES DE LA VERTICALIDAD, ATRAPAMIENTO DE LA HERRAMIENTA, MANIOBRAS DE PESCA Y DERRUMBES.	ML	20.00	\$996.70	\$19,934.00
PERFORACION DE POZO EN 12 1/4" DE DIAMETRO, EN MATERIAL TIPO II, DE 200.00 A 300.00 m DE PROFUNDIDAD, INCLUYE: EQUIPO DE PERFORACION ACTIVO, BARRENAS, TUBERIA DE PERFORACION, MARTILLO, ACCESORIOS, HERRAMIENTAS, EQUIPO COMPLEMENTARIO Y MANO DE OBRA, ASI COMO LOS RIESGOS DE DE PERFORACION TALES COMO: PERDIDAS DE CIRCULACION, DESVIACIONES DE LA VERTICALIDAD, ATRAPAMIENTO DE LA HERRAMIENTA, MANIOBRAS DE PESCA Y DERRUMBES.	ML	50.00	\$1,881.36	\$94,068.00
PERFORACION DE POZO EN 12 1/4" DE DIAMETRO, EN MATERIAL TIPO III, DE 200.00 A 300.00 m DE PROFUNDIDAD, INCLUYE: EQUIPO DE PERFORACION ACTIVO, BARRENAS, TUBERIA DE PERFORACION, MARTILLO, ACCESORIOS, HERRAMIENTAS, EQUIPO COMPLEMENTARIO Y MANO DE OBRA, ASI COMO LOS RIESGOS DE DE PERFORACION TALES COMO: PERDIDAS DE CIRCULACION, DESVIACIONES DE LA VERTICALIDAD, ATRAPAMIENTO DE LA HERRAMIENTA, MANIOBRAS DE PESCA Y DERRUMBES.	ML	30.00	\$2,841.24	\$85,237.20

OBRA: PERFORACION POZO PROFUNDO PARA AGU
CONCEPCION DE BUENOS AIRES, JALISCO.

TABLE PARA LAS LOCALIDAD DE CABECERA MUNICIPAL, MUNICIPIO DE

FECHA: 28 AGOSTO 2012.

Concepto	Unidad	Cantidad	Precio Unitario	Total
REGISTRO ELECTRICO				
REGISTRO ELECTRICO MULTICURVAS, CON GRAFICAS DE RESISTIVIDAD Y POTENCIAL NATURAL (SP), PARA PROFUNDIDADES DE HASTA 450.00 m. ENTREGA DE INFORME ESCRITO Y GRAFICAS ORIGINALES.	PZA	1.00	\$10,528.34	\$10,528.34
PRUEBA DE PRODUCTIVIDAD				
PRUEBA DE PRODUCTIVIDAD MEDIANTE BOMBEO O SIFONEO, MEDIANTE BOMBA VERTICAL TIPO TURBINA ACCIONADA POR MOTOR DE COMBUSTION INTERNA DE 65 HP NOMINALES MINIMO, EN UN DIAMETRO DE 4", O BOMBA SUMERGIBLE DE DIAMETRO DE 4", O COMPRESOR Y ACCESORIOS. POR UN LAPSO DE 12 HORAS, Y UNA LONGITUD DE COLUMNA DE HASTA 290 m. INCLUYE: EL TRANSPORTE, LA INSTALACION, LA UTILIZACION Y LA DESINSTALACION DEL EQUIPO, ACCESORIOS, MATERIALES, HERRAMIENTAS Y MANO DE OBRA, NECESARIOS PARA SU COMPLETA EJECUCION DE LA PRUEBA, MEDIANTE BOMBEO Y/O SIFONEO. ENTREGA DE INFORME ESCRITO.	LOTE	1.00	\$24,753.49	\$24,753.49
PERFORACION AMPLIACION PARA SELLO SANITARIO				
AMPLIACION DE POZO EN 22" DE DIAMETRO, EN MATERIAL TIPO I, DE 000.00 A 100.00 m DE PROFUNDIDAD, INCLUYE: EQUIPO DE PERFORACION ACTIVO, BARRENAS, TUBERIA DE PERFORACION, MARTILLO, ACCESORIOS, HERRAMIENTAS, EQUIPO COMPLEMENTARIO Y MANO DE OBRA, ASI COMO LOS RIESGOS DE DE PERFORACION TALES COMO: PERDIDAS DE CIRCULACION, DESVIACIONES DE LA VERTICALIDAD, ATRAPAMIENTO DE LA HERRAMIENTA, MANIOBRAS DE PESCA Y DERRUMBES.	ML	4.00	\$636.35	\$2,545.40
AMPLIACION DE POZO EN 22" DE DIAMETRO, EN MATERIAL TIPO II, DE 000.00 A 100.00 m DE PROFUNDIDAD, INCLUYE: EQUIPO DE PERFORACION ACTIVO, BARRENAS, TUBERIA DE PERFORACION, MARTILLO, ACCESORIOS, HERRAMIENTAS, EQUIPO COMPLEMENTARIO Y MANO DE OBRA, ASI COMO LOS RIESGOS DE DE PERFORACION TALES COMO: PERDIDAS DE CIRCULACION, DESVIACIONES DE LA VERTICALIDAD, ATRAPAMIENTO DE LA HERRAMIENTA, MANIOBRAS DE PESCA Y DERRUMBES.	ML	2.00	\$1,103.67	\$2,207.34
PERFORACION AMPLIACION				
AMPLIACION DE POZO EN 16" DE DIAMETRO, EN MATERIAL TIPO I, DE 000.00 A 100.00 m DE PROFUNDIDAD, INCLUYE: EQUIPO DE PERFORACION ACTIVO, BARRENAS, TUBERIA DE PERFORACION, MARTILLO, ACCESORIOS, HERRAMIENTAS, EQUIPO COMPLEMENTARIO Y MANO DE OBRA, ASI COMO LOS RIESGOS DE DE PERFORACION TALES COMO: PERDIDAS DE CIRCULACION, DESVIACIONES DE LA VERTICALIDAD, ATRAPAMIENTO DE LA HERRAMIENTA, MANIOBRAS DE PESCA Y DERRUMBES.	ML	26.00	\$366.10	\$9,518.60
AMPLIACION DE POZO EN 16" DE DIAMETRO, EN MATERIAL TIPO II, DE 000.00 A 100.00 m DE PROFUNDIDAD, INCLUYE: EQUIPO DE PERFORACION ACTIVO, BARRENAS, TUBERIA DE PERFORACION, MARTILLO, ACCESORIOS, HERRAMIENTAS, EQUIPO COMPLEMENTARIO Y MANO DE OBRA, ASI COMO LOS RIESGOS DE DE PERFORACION TALES COMO: PERDIDAS DE CIRCULACION, DESVIACIONES DE LA VERTICALIDAD, ATRAPAMIENTO DE LA HERRAMIENTA, MANIOBRAS DE PESCA Y DERRUMBES.	ML	38.00	\$543.11	\$20,638.18
AMPLIACION DE POZO EN 16" DE DIAMETRO, EN MATERIAL TIPO III, DE 000.00 A 100.00 m DE PROFUNDIDAD, INCLUYE: EQUIPO DE PERFORACION ACTIVO, BARRENAS, TUBERIA DE PERFORACION, MARTILLO, ACCESORIOS, HERRAMIENTAS, EQUIPO COMPLEMENTARIO Y MANO DE OBRA, ASI COMO LOS RIESGOS DE DE PERFORACION TALES COMO: PERDIDAS DE CIRCULACION, DESVIACIONES DE LA VERTICALIDAD, ATRAPAMIENTO DE LA HERRAMIENTA, MANIOBRAS DE PESCA Y DERRUMBES.	ML	30.00	\$1,001.98	\$30,059.40
AMPLIACION DE POZO EN 16" DE DIAMETRO, EN MATERIAL TIPO I, DE 100.00 A 200.00 m DE PROFUNDIDAD, INCLUYE: EQUIPO DE PERFORACION ACTIVO, BARRENAS, TUBERIA DE PERFORACION, MARTILLO, ACCESORIOS, HERRAMIENTAS, EQUIPO COMPLEMENTARIO Y MANO DE OBRA, ASI COMO LOS RIESGOS DE DE PERFORACION TALES COMO: PERDIDAS DE CIRCULACION, DESVIACIONES DE LA VERTICALIDAD, ATRAPAMIENTO DE LA HERRAMIENTA, MANIOBRAS DE PESCA Y DERRUMBES.	ML	36.00	\$376.46	\$13,552.56

OBRA: PERFORACIÓN POZO PROFUNDO PARA AGUA POTABLE PARA LAS LOCALIDAD DE CABECERA MUNICIPAL, MUNICIPIO DE CONCEPCIÓN DE BUENOS AIRES, JALISCO.

FECHA: 28 AGOSTO 2012.

Concepto	Unidad	Cantidad	Precio Unitario	Total
AMPLIACION DE POZO EN 16" DE DIAMETRO, EN MATERIAL TIPO II, DE 100.00 A 200.00 m DE PROFUNDIDAD, INCLUYE: EQUIPO DE PERFORACION ACTIVO, BARRENAS, TUBERIA DE PERFORACION, MARTILLO, ACCESORIOS, HERRAMIENTAS, EQUIPO COMPLEMENTARIO Y MANO DE OBRA, ASI COMO LOS RIESGOS DE DE PERFORACION TALES COMO: PERDIDAS DE CIRCULACION, DESVIACIONES DE LA VERTICALIDAD, ATRAPAMIENTO DE LA HERRAMIENTA, MANIOBRAS DE PESCA Y DERRUMBES.	ML	50.00	\$574.04	\$28,702.00
AMPLIACION DE POZO EN 16" DE DIAMETRO, EN MATERIAL TIPO III, DE 100.00 A 200.00 m DE PROFUNDIDAD, INCLUYE: EQUIPO DE PERFORACION ACTIVO, BARRENAS, TUBERIA DE PERFORACION, MARTILLO, ACCESORIOS, HERRAMIENTAS, EQUIPO COMPLEMENTARIO Y MANO DE OBRA, ASI COMO LOS RIESGOS DE DE PERFORACION TALES COMO: PERDIDAS DE CIRCULACION, DESVIACIONES DE LA VERTICALIDAD, ATRAPAMIENTO DE LA HERRAMIENTA, MANIOBRAS DE PESCA Y DERRUMBES.	ML	14.00	\$1,065.12	\$14,911.68
AMPLIACION DE POZO EN 16" DE DIAMETRO, EN MATERIAL TIPO I, DE 200.00 A 300.00 m DE PROFUNDIDAD, INCLUYE: EQUIPO DE PERFORACION ACTIVO, BARRENAS, TUBERIA DE PERFORACION, MARTILLO, ACCESORIOS, HERRAMIENTAS, EQUIPO COMPLEMENTARIO Y MANO DE OBRA, ASI COMO LOS RIESGOS DE DE PERFORACION TALES COMO: PERDIDAS DE CIRCULACION, DESVIACIONES DE LA VERTICALIDAD, ATRAPAMIENTO DE LA HERRAMIENTA, MANIOBRAS DE PESCA Y DERRUMBES.	ML	20.00	\$387.73	\$7,754.60
AMPLIACION DE POZO EN 16" DE DIAMETRO, EN MATERIAL TIPO II, DE 200.00 A 300.00 m DE PROFUNDIDAD, INCLUYE: EQUIPO DE PERFORACION ACTIVO, BARRENAS, TUBERIA DE PERFORACION, MARTILLO, ACCESORIOS, HERRAMIENTAS, EQUIPO COMPLEMENTARIO Y MANO DE OBRA, ASI COMO LOS RIESGOS DE DE PERFORACION TALES COMO: PERDIDAS DE CIRCULACION, DESVIACIONES DE LA VERTICALIDAD, ATRAPAMIENTO DE LA HERRAMIENTA, MANIOBRAS DE PESCA Y DERRUMBES.	ML	50.00	\$610.96	\$30,548.00
AMPLIACION DE POZO EN 16" DE DIAMETRO, EN MATERIAL TIPO III, DE 200.00 A 300.00 m DE PROFUNDIDAD, INCLUYE: EQUIPO DE PERFORACION ACTIVO, BARRENAS, TUBERIA DE PERFORACION, MARTILLO, ACCESORIOS, HERRAMIENTAS, EQUIPO COMPLEMENTARIO Y MANO DE OBRA, ASI COMO LOS RIESGOS DE DE PERFORACION TALES COMO: PERDIDAS DE CIRCULACION, DESVIACIONES DE LA VERTICALIDAD, ATRAPAMIENTO DE LA HERRAMIENTA, MANIOBRAS DE PESCA Y DERRUMBES.	ML	30.00	\$1,129.98	\$33,899.40
ADEME DE POZO SUMINISTRO DE TUBERIA NUEVA DE PRIMERA CALIDAD PARA ADEME, LISA, DE ACERO ASTM A53-B ó A120, DE 8 5/8" DE DIAMETRO EXTERIOR X 1/4" DE ESPESOR DE PARED, CON LOS EXTREMOS BISELADOS A 30 GRADOS. INCLUYE: CARGA, FLETE AL LUGAR DE LA OBRA, DESCARGA, MANIOBRAS LOCALES, EL EQUIPO Y LA MANO DE OBRA NECESARIA.	ML	12.00	\$754.56	\$9,054.72
SUMINISTRO DE TUBERIA NUEVA DE PRIMERA CALIDAD PARA ADEME, RANURADA, DE ACERO ASTM A53-B ó A120, NMX-B-050, DE 8 5/8" DE DIAMETRO EXTERIOR X 1/4" DE ESPESOR DE PARED, TIPO CANASTILLA, RANURA 2 MM, CON LOS EXTREMOS BISELADOS A 30 GRADOS. INCLUYE: CARGA, FLETE AL LUGAR DE LA OBRA, DESCARGA, MANIOBRAS LOCALES, EL EQUIPO Y LA MANO DE OBRA NECESARIA.	ML	288.00	\$736.60	\$212,140.80
SUMINISTRO DE TUBERIA NUEVA DE PRIMERA CALIDAD PARA CONTRADEME, LISA, DE ACERO ASTM A53-B ó A120, DE 18" DE DIAMETRO X 1/4" DE ESPESOR DE PARED, CON LOS EXTREMOS BISELADOS A 30 GRADOS. INCLUYE: CARGA, FLETE AL LUGAR DE LA OBRA, DESCARGA, MANIOBRAS LOCALES, EL EQUIPO Y LA MANO DE OBRA NECESARIA.	ML	6.00	\$1,599.40	\$9,596.40
INSTALACION DE TUBERIA DE ACERO PARA ADEME SOLDANDO LAS JUNTAS CON DOBLE ARCO ELECTRICO, DE 8 5/8" DE DIAMETRO EXTERIOR X 1/4" DE ESPESOR DE PARED, INCLUYE: TRAZOS, CORTES Y BISELES NECESARIOS, SOLDADURA ELÉCTRICA, AGARREOS Y MANIOBRAS LOCALES, EQUIPO, HERRAMIENTA Y MANO DE OBRA NECESARIA.	ML	300.00	\$40.90	\$12,270.00

OBRA: PERFORACIÓN POZO PROFUNDO PARA AGUAS SUBTERRÁNEAS EN LA LOCALIDAD DE CABECERA MUNICIPAL, MUNICIPIO DE CONCEPCIÓN DE BUENOS AIRES, JALISCO.

FECHA: 28 AGOSTO 2012.

Concepto	Unidad	Cantidad	Precio Unitario	Total
INSTALACION DE TUBERIA DE ACERO PARA CONTRADEME SOLDANDO LAS JUNTAS CON DOBLE ARCO ELECTRICO, DE 18" DE DIAMETRO X 1/4" DE ESPESOR DE PARED, INCLUYE: TRAZOS, CORTES Y BISELES NECESARIOS, SOLDADURA ELÉCTRICA, ACARREOS Y MANIOBRAS LOCALES, EQUIPO, HERRAMIENTA Y MANO DE OBRA NECESARIA.	ML	6.00	\$86.33	\$517.98
CEMENTACION CEMENTACION DE TUBERIA PARA ADEME CON EQUIPO DE PERFORACION (SELLO SANITARIO Y TAPON DE FONDO), INCLUYE: CEMENTO, AGUA, ADITIVOS, MATERIALES COMPLEMENTARIOS, MANO DE OBRA, EQUIPO Y HERRAMIENTA.	M3	0.50	\$2,738.90	\$1,369.45
FILTRO DE GRAVA SUMINISTRO Y COLOCACION DE FILTRO DE GRAVA PARA POZO, DE RIO, SUBREDONDEADA, CRIBADA DE 1/8" (30%) A 1/4" (70%) DE DIAMETRO, TIPO GRANZÓN. INCLUYE: ADQUISICION, CRIBADO, LAVADO, CARGA, ACARREO A 1er KILOMETRO Y DESCARGA DE LA GRAVA; EL EQUIPO DE PERFORACION TRABAJANDO (CIRCULANDO LODO DILUIDO DURANTE EL PROCESO DE ENGRAVADO), LA MANO DE OBRA Y LA HERRAMIENTA.	M3	36.00	\$1,030.21	\$37,087.56
ACARREO DE GRAVA PARA FILTRO EN KILOMETROS SUBSECUENTES AL PRIMERO.	M3/KM	100.00	\$5.83	\$583.00
OPERACIÓN DE EQUIPO DE PERFORACION EQUIPO DE PERFORACION TIPO ROTARIO, CON CAPACIDAD DE HASTA 450 m DE PROFUNDIDAD, INACTIVO POR INSTRUCCIONES DE LA INSTITUCION, DURANTE EL FRAGUADO DE CEMENTACION, INCLUYE: COSTO DEL EQUIPO INACTIVO Y PORCENTAJES DE OPERACIÓN, MANTENIMIENTO Y CONSUMOS PARA EQUIPOS INACTIVOS.	HORA	8.00	\$455.68	\$3,645.44
EQUIPO DE PERFORACION TIPO ROTARIO, CON CAPACIDAD DE HASTA 450 m DE PROFUNDIDAD, TRABAJANDO EN OPERACIONES ORDENADAS POR LA INSTITUCION, INCLUYE: OPERACIÓN, MANTENIMIENTO Y CONSUMOS.	HORA	24.00	\$648.52	\$15,564.48
TRATAMIENTO DE POZO TRATAMIENTO DE POZOS CON DISPERSOR DE ARCILLAS, INCLUYE: SUMINISTRO Y APLICACION DEL DISPERSOR DE ARCILLAS LIQUIDO, DE MARCA RECONOCIDA Y EMBASADO DE FABRICA, EL EQUIPO DE PERFORACION TRABAJANDO, LA MANO DE OBRA Y LA HERRAMIENTA, ASI MISMO DEBERA CONSIDERARSE 24 HORAS DE REPOSO UNA VEZ APLICADO EL DISPERSOR	LTO	300	\$43.52	\$13,056.00

OBRA: PERFORACIÓN POZO PROFUNDO PARA AGU
CONCEPCIÓN DE BUENOS AIRES, JALISCO.

TABLE PARA LAS LOCALIDAD DE CABECERA MUNICIPAL, MUNICIPIO DE

FECHA: 28 AGOSTO 2012.

Concepto	Unidad	Cantidad	Precio Unitario	Total
<u>AFORO</u> DESARROLLO Y AFORO, CON BOMBA VERTICAL TIPO TURBINA ACCIONADA POR MOTOR DE COMBUSTION INTERNA DE 65 HP NOMINALES MINIMO, O BOMBA SUMERGIBLE CON VARIADOR DE CORRIENTE, POR UN LAPSO DE 24 HORAS, EN UN DIAMETRO DE 4" Y UNA LONGITUD DE HASTA 290 m., PARA GASTO ENTRE 16 - 22 LPS, O NIVEL DINÁMICO DE 290 M. INCLUYE: EL TRANSPORTE, LA INSTALACION, LA UTILIZACION, LA DESINSTALACION, ASI COMO ACCESORIOS, MATERIALES, HERRAMIENTAS Y MANO DE OBRA, NECESARIOS PARA SU COMPLETA EJECUCION. ENTREGA DE INFORME ESCRITO.	LOTE	1.00	\$ 45,467.89	\$45,467.89
DESARROLLO Y AFORO. TIEMPO CONTINUO ADICIONAL A LAS PRIMERAS 24 HORAS. ENTREGA DE INFORME ESCRITO CON REGISTRO DE DATOS A CADA HORA Y GRAFICA.	HORA	48.00	\$834.93	\$40,076.64
<u>MUESTREO Y ANÁLISIS DE AGUA</u> MUESTREO DE AGUA DEL POZO MOMENTO ANTES DE CONCLUIR EL AFORO, SEGÚN NORMA NOM 014-SSA1, Y ANALISIS FISICO-QUIMICO-BACTERIOLÓGICO, EN LABORATORIO CERTIFICADO, SEGÚN NORMA NOM 127-SSA1. INCLUYE: MATERIALES, MANO DE OBRA, EQUIPO, HERRAMIENTAS Y ENTREGA DE RESULTADOS EN ORIGINAL DEL LABORATORIO E INFORME ESCRITO.	LOTE	1.00	\$7,516.12	\$7,516.12
<u>DESINFECCION DE POZO</u> DESINFECCION DE POZO A BASE DE CLORO AL TERMINO DEL AFORO, INCLUYE: EQUIPO DE AFORO ACTIVO, LA MANO DE OBRA, LA HERRAMIENTA NECESARIA Y EL SUMINISTRO Y APLICACION DEL DESINFECTANTE EN EL AGUA CONTENIDA EN EL POZO (MEZCLA), LA CUAL DEBERA SER 200 mg/l, COMO MINIMO. EL DESINFECTANTE PODRA SER: TABLETAS DE HIPOCLORITO DE CALCIO (CONCENTRACION AL 65%), SOLUCION DE HIPOCLORITO DE SODIO (CONCENTRACION AL 13%) O CUALQUIER OTRO DE EFECTO SIMILAR.	LOTE	1.00	\$1,130.14	\$1,130.14
<u>PROTECCION SANITARIA SUPERFICIAL DEL POZO</u> CONSTRUCCION DE LA PROTECCION SANITARIA SUPERFICIAL DE POZO PROFUNDO, BROCAL Y PLANTILLA, CON DOS TUBOS ENGRAVADORES, SEGÚN NORMA NOM 003-CNA-1996. INCLUYE: TAPA DE ACERO CON CANDADO, MATERIALES, MANO DE OBRA, EQUIPO Y HERRAMIENTA.	LOTE	1.00	\$3,024.65	\$3,024.65
<u>VIDEO FILMACION (COMPROBACION DE POZO)</u> REGISTRO DE VIDEO EN POZO PROFUNDO A CUALQUIER PROFUNDIDAD, CON CAMARA LENTE LATERAL, EN TODO TIPO DE TERRENO. INCLUYE: MATERIALES, MANO DE OBRA, EQUIPO, HERRAMIENTAS Y LA ENTREGA DE CD ORIGINAL E INFORME ESCRITO.	LOTE	1.00	\$10,528.34	\$10,528.34
POR KILOMETROS ADICIONALES A LOS 50 PRIMEROS KM, EN TODO TIPO DE TERRENO.	KM	75.00	\$5.48	\$411.00

SUBTOTAL = \$ 1,127,223.04
IVA 16% = \$ 180,355.69
TOTAL = \$ 1,307,578.73



Concepción de Buenos Aires

Gobierno Municipal 2012-2015

078/2013.

Presidencia Municipal.

Asunto: Entrega Información Notificación.

Concepción de Buenos Aires, a 08 de febrero de 2013.

Director de Administración del Agua
Organismo de Cuenca Lerma-Santiago-Pacífico
Presente.

En atención al oficio **NO.:BOO.00/OCLSP/DAA/SSU/175/13**, donde se me notifica presentar documentación técnica que soporte la solicitud en términos del **Volumen de Consumo Requerido**, de conformidad con el artículo 21 BIS fracción VI., para dar continuidad a los tramites del expediente JAL-O-3127-09-11-12.

Informo a usted que el uso que se le dará al agua subterránea será Público Urbano, para beneficiar a los pobladores de la Cabecera Municipal de Concepción de Buenos Aires, y a la población flotante, ya que Concepción de Buenos Aires es un centro turístico recreativo muy importante dentro del Estado de Jalisco.

El requerimiento de Agua Potable para la Cabecera Municipal es el siguiente:

- Población a beneficiar Cabecera Municipal (INEGI): 4,744
- Población Turística Flotante: 300
- Total de Población a Beneficiar: 5,044
- Dotación/Diaria/Habitante: 200 lts
- Gasto medio: 11.68 lps
- Gasto medio máximo: 16.35 lps
- Gasto máximo horario: 24.53 lps

Sin otro asunto que tratar, estoy a sus órdenes para cualquier aclaración; reciba un cordial saludo.

Atentamente,


Gonzalo Zúñiga Arias
Gonzalo Zúñiga Arias
Presidente Municipal de
Concepción de Buenos Aires, Jalisco.

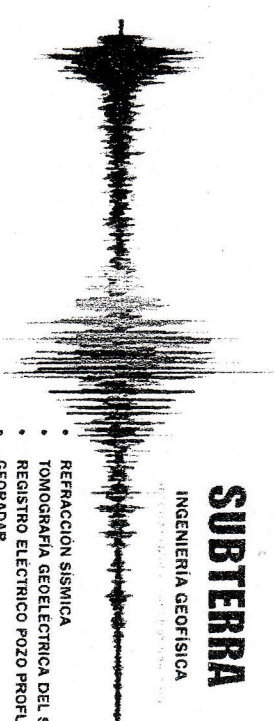
c.c. - Archivo

PRESIDENCIA MUNICIPAL



ADMINISTRACIÓN 2012-2015
CONCEPCIÓN DE BUENOS AIRES, JAL.





**REPORTE EVALUACIÓN HIDROGEOLOGICA Y GEOFISICA
RASTREO AGUA SUBTERRANEA CON 2 LINEAS DE TOMOGRAFIA GEOELECTRICA PROSPECTO CABECERA
MUNICIPAL CONCEPCION DE BUENOS AIRES, JALISCO
PROPIETARIO: MUNICIPIO DE CONCEPCION DE BUENOS AIRES
AGOSTO DE 2012**


A solicitud de las autoridades municipales de la localidad de Concepción de Buenos Aires se realizó la evaluación y rastreo de las posibilidades de identificar desde superficie trazas de la presencia de agua subterránea en el subsuelo del predio explorado.

Para el efecto se preparó esta etapa de exploración y caracterización para el empazamiento preciso y diseño adecuado de la obra hidráulica tipo pozo profundo, el cual es necesaria para generar el abasto de agua de los recursos subterráneos disponibles en el subsuelo para aplicaciones agrícolas, esta nueva obra se requiere para efectuar la reposición de el pozo actualmente en operación el cual ha presentado señales de abatimiento en su caudal original de producción el cual ha afluía inicialmente en 30 litros por segundo y actualmente se reporta disminuido a 8 litros por segundo con una profundidad reportada en 200 metros.

Las necesidades a cubrir se estiman en al menos 25 litros por segundo, al obtener dicho caudal de producción se considerara alcanzado el objetivo.

Para evaluar la zona se basó en los antecedentes geológico e hidroológico del entorno y en el área preseleccionada se definió el trazo de 4 líneas de barrido preliminarmente definidas en trabajo de gabinete y tomando en cuenta el área rentable disponible.

Se aplicó el método geofísico de Tomografía Geoelectrica del subsuelo con dos líneas de barrido de acumulando 1.100 metros de longitud a una profundidad constante de 200 metros en el predio con un ancho de 10 metros las bases técnicas del dispositivo utilizado.



MEDIO FÍSICO ÁREA CONCEPCIÓN DE BUENOS AIRES

Descripción Geográfica

Situación

El municipio de Concepción de Buenos Aires se localiza al sureste del estado, en las coordenadas extremas que van de los $19^{\circ} 52' 30''$ a los $20^{\circ} 05' 00''$ de latitud norte y de los $103^{\circ} 09' 30''$ a los $103^{\circ} 22' 30''$ de longitud oeste, a una altura de 2,100 metros sobre el nivel del mar.

Delimitación

Limita al norte con los municipios de Teocuitatlán de Corona y La Manzanilla de la Paz; al sur, Tamazulá; al este, Mazamitla y La Manzanilla de la Paz; y al oeste, Gómez Farías y Atoyac.

Extensión

Tiene una superficie de 454.71 kms².

Datos Físicos

Relieve

Geología. El municipio esta constituido por terrenos pertenecientes al periodo Terciario, compuestos de caliza, rocas igneas extrusivas, riolita, andesita, basalto, lava y brecha volcánica.

Topografía. Las zonas semiplanas, lomas y laderas están ocupadas por pastos de buena calidad y algunas vegetaciones bajas abarcan la mayor parte de la superficie. También cuenta con tierras planas de labor y zonas accidentadas de bosques con una distribución proporcional.

Clima

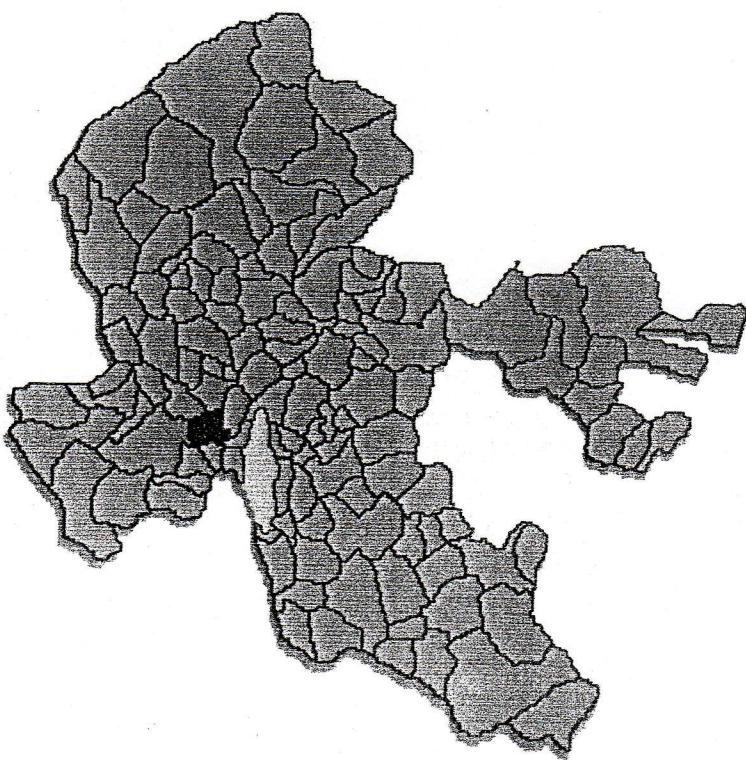
El clima se clasifica como semiseco con otoño e invierno secos, y semicálido sin cambio térmico invernal bien definido. La temperatura media anual es de 15.3°C , y tiene una precipitación media anual de 780 milímetros.


Los vientos dominantes son en dirección norte a sur. Los días promedio con heladas al año es de 27.

Hidrografía

Los recursos hidrológicos están representados por los ríos Los Longinos, Los Molcajetes, Valle Florido y Agua de la Virgen; los arroyos, el Tejucacato, La Portezuela, Patos Verdes, La Fuenteclita, Los Pocitos, Barranca del Muerto, Lagunitas, Agita, Puercos, La Saucedita, El Cacahú y Toluquilla, las mesetas de Santa Rosa, La Verbabuena y el canal de Toluquilla. Los ríos y arroyos forman la subcuenca río Tuxpan y laguna de Sayula.

EVALUACIÓN HIDROGEOLOGICA Y GEOFISICA PROYECTO POZO PROFUNDO PROSPECTO CONCEPCIÓN DE BUENOS AIRES (CACTEVAL), JALISCO.





- REFRACCIÓN SÍSMICA
- TOMOGRAFÍA GEOELECTRICA DEL SUBSU
- REGISTRO ELECTRICO POZO PROFUNDO
- GEORADAR
- ANALISIS IMAGEN SATELITAL

Suelos

La composición del suelo corresponde al tipo Luvisol férrico y Crómico como dominantes, y al Cambisol crómico como asociados.

Vegetación

La flora está representada por áreas boscosas en las que predominan las especies de: pino, encino, roble, fresno, parota, guanmuñil y guale.

Fauna

Por lo que respecta a la fauna abundan: ardillas, conejos, venados, liebres, garrobo, iguana y gullota.

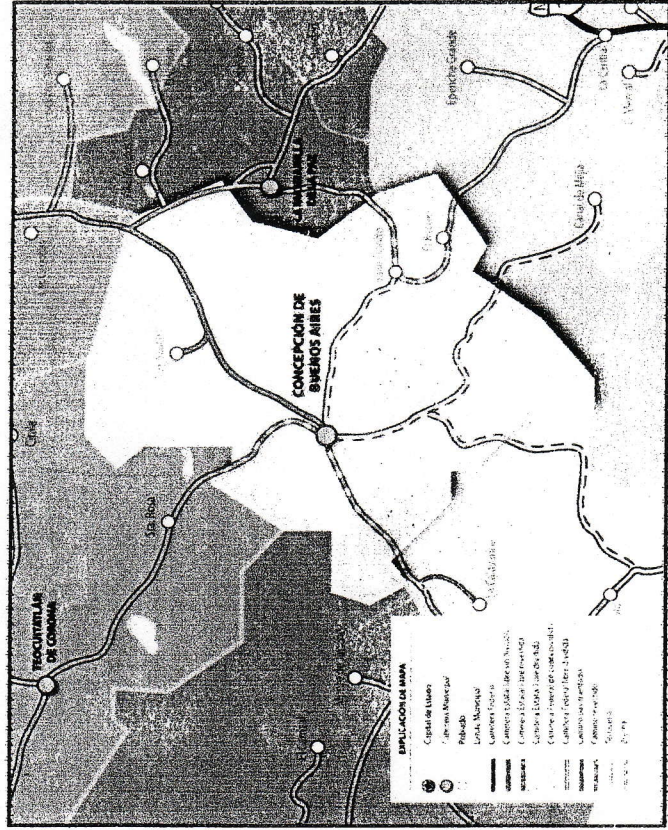

Recursos Naturales

La riqueza natural con que cuenta el municipio está representada por 8,300 hectáreas de bosque donde predominan especies de pino, roble, encino, fresno y parota, principalmente.

Sus recursos minerales son yacimientos de bafita y carbón piedra.

Uso del Suelo

La mayor parte del suelo tiene un uso pecuario y la tenencia de la tierra corresponde en su mayoría a la pequeña propiedad.




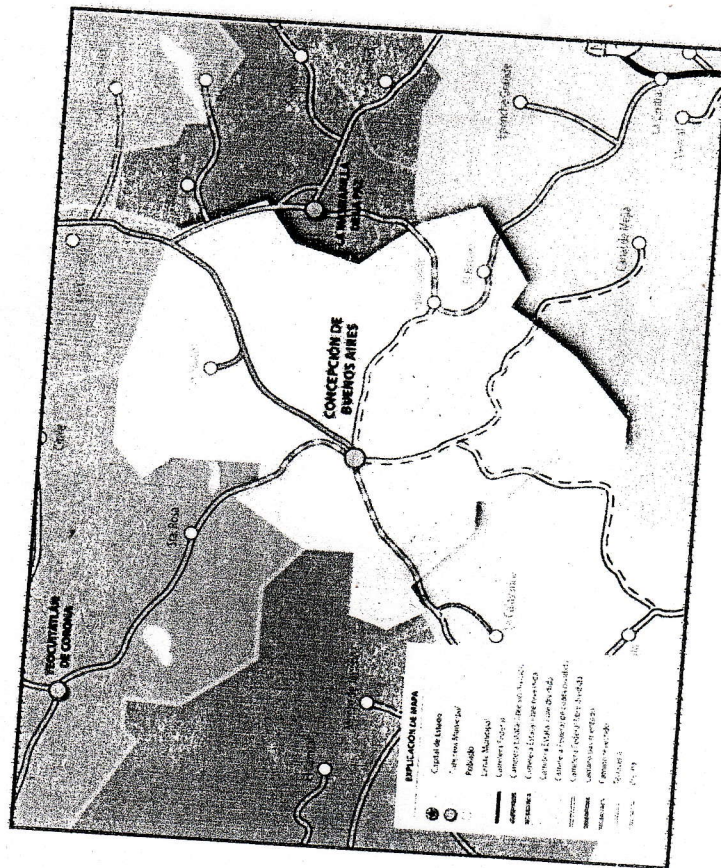
SUBTERRA

INGENIERIA GEOFISICA

- REFRACCIÓN SÍSMICA
- TOMOGRAFÍA GEOELÉCTRICA DEL SUBSUELO
- REGISTRO ELÉCTRICO POZO PROFUNDO
- GEORADAR
- ANÁLISIS IMAGEN SATELITAL

• ANALISIS IMAGEN SATELITAL

Las áreas de bosque donde predominan especies de pino robles



GEOLÓGIA FÍSICA

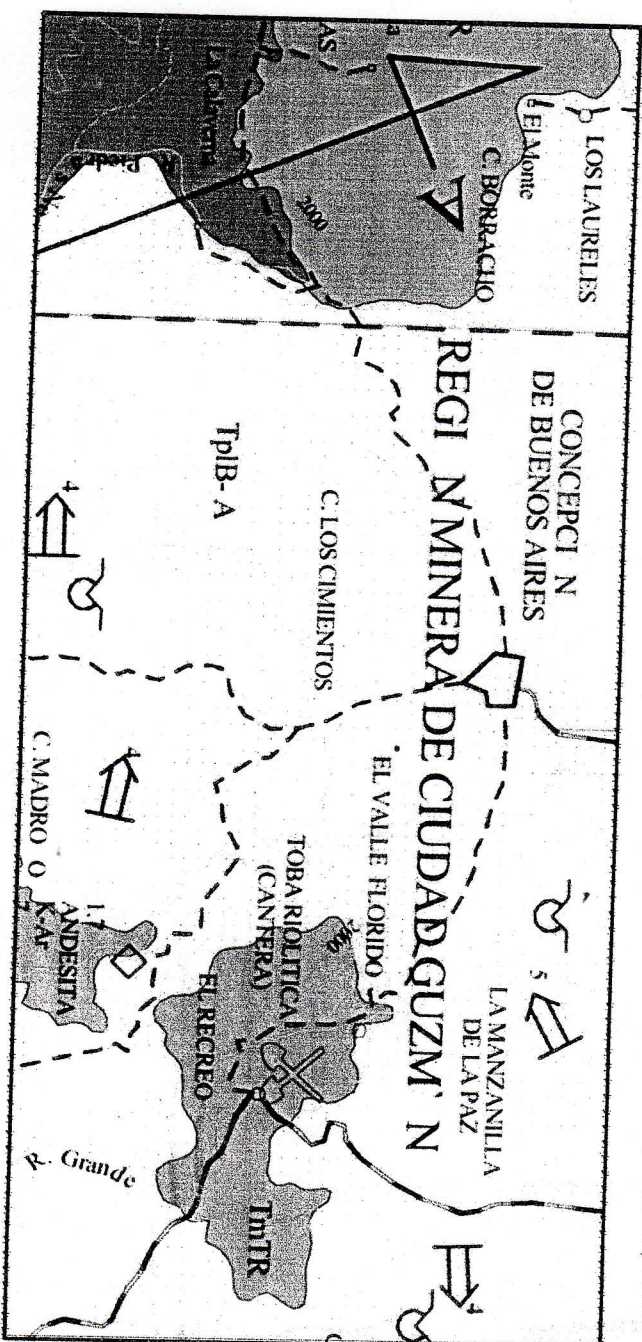
El área de estudio se encuentra en el área la cual cuenta con una cima cronoesstratigráfica de suelo residual eminentemente limo arcilloso de color rojizo típico de la denudación y meteorización de el material basáltico que domina la región de estudio.

La secuencia crono estratigráficamente continúa con una coincidencia de tres unidades, la más reciente es la de Basalto de Cuaternario la cual se observa por basalto masivo de color pardo, negro o gris oscuro. Generalmente posee estructura vesicular, textura afanítica o porfídica y se le observan cristales de plagioclasas y olivino, este cuerpo aflora al norte y noreste del prospecto.

Al oeste del sitio de estudio aflora un cuerpo de Andesita del Terciario Superior, existen dos tipos principales de andesita, la de piroxeno y la de anfíboles. Ambas son de color gris oscuro que interperlan a pardo rojizo, la textura de esta unidad varía de porfídica a afanítica, se observa plagioclasa sódica, lamprobolita, piroxenos y en ocasiones olivino.

El fracturamiento que muestra esta unidad varía de moderado a intenso que origina bloques y lajas.

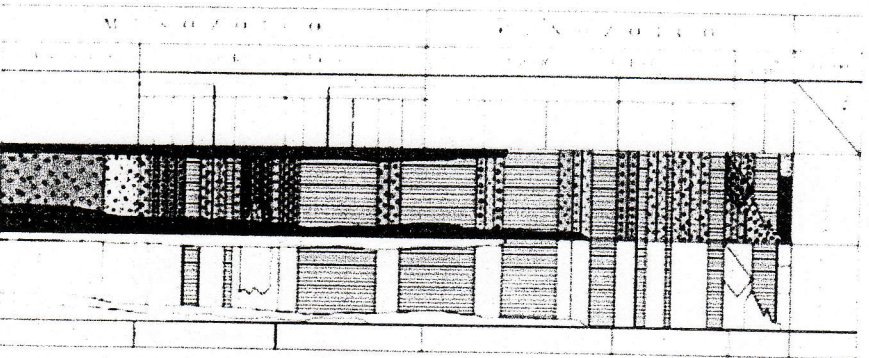
Hacia la parte este y sur aflora la unidad Granito-Granodiorita presenta una expresión, textura y color homogéneos, en el área se aprecian numerosos cambios en el tipo de feldespatos, el principal feldespatos que exhibe es la hornblenda.



- REFRACCION SISMICA
- TOMOGRAFIA GEOELECTRICA DEL SUBSUELO
- REGISTRO ELECTRICO POZO PROFUNDO
- GEORADAR
- ANALISIS IMAGEN SATELITAL

Se presenta en la siguiente página una tabla de secuencia geológica, simbología y aspectos de los materiales descritos.

COLUINA GEOLOGICA



SINBOLOGÍA CUATERNARIO

Q _u	ALUVIA
Q _u	ANDESITA-BASALTO
Q _u	TRACANDITO
Q _u	ANDESITA-BASALTO
Q _u	TRACANDITO
Q _u	ANDESITA-BASALTO

TERCIARIO NEOGENO

T ₃	ANDESITA-BASALTO
T ₃	ANDESITA-BASALTO
T ₃	ANDESITA-BASALTO
T ₃	ANDESITA-BASALTO
T ₃	ANDESITA-BASALTO
T ₃	ANDESITA-BASALTO

PALEÓGENO

P ₂	ANDESITA-BASALTO
P ₂	ANDESITA-BASALTO
P ₂	ANDESITA-BASALTO
P ₂	ANDESITA-BASALTO
P ₂	ANDESITA-BASALTO
P ₂	ANDESITA-BASALTO

CRETÁCICO SUPERIOR

C ₃	ANDESITA-BASALTO
C ₃	ANDESITA-BASALTO
C ₃	ANDESITA-BASALTO
C ₃	ANDESITA-BASALTO
C ₃	ANDESITA-BASALTO
C ₃	ANDESITA-BASALTO

INFERIOR

I ₁	ANDESITA-BASALTO
I ₁	ANDESITA-BASALTO
I ₁	ANDESITA-BASALTO
I ₁	ANDESITA-BASALTO
I ₁	ANDESITA-BASALTO
I ₁	ANDESITA-BASALTO

JURÁSICO SUPERIOR

J ₃	ANDESITA-BASALTO
J ₃	ANDESITA-BASALTO
J ₃	ANDESITA-BASALTO
J ₃	ANDESITA-BASALTO
J ₃	ANDESITA-BASALTO
J ₃	ANDESITA-BASALTO

ROCA ÍGNEAS INTRUSIVAS

R ₁	ANDESITA-BASALTO
R ₁	ANDESITA-BASALTO
R ₁	ANDESITA-BASALTO
R ₁	ANDESITA-BASALTO
R ₁	ANDESITA-BASALTO
R ₁	ANDESITA-BASALTO



EVALUACION HIDROGEOLOGICA Y GEOTECNICA PROYECTO POZO PROFUNDO PROYECTO CONSTRUCCION DE BUENOS AIRES (ASISTENTE TECNICO)

UNION GEOFISICA MEXICANA
1960-2010
UGM

Se presenta la metodología y bases técnicas del método aplicado en este caso

GEOFÍSICA

FUNDAMENTOS TEÓRICOS DE LOS MÉTODOS ELÉCTRICOS DE PROSPECCIÓN

Los recursos geofísicos para explorar el subsuelo y su caracterización geo eléctrica son de gran utilidad para localizar zonas acuíferas subterráneas, además de proyectar y emplazar las obras de ingeniería necesarias para su utilización.

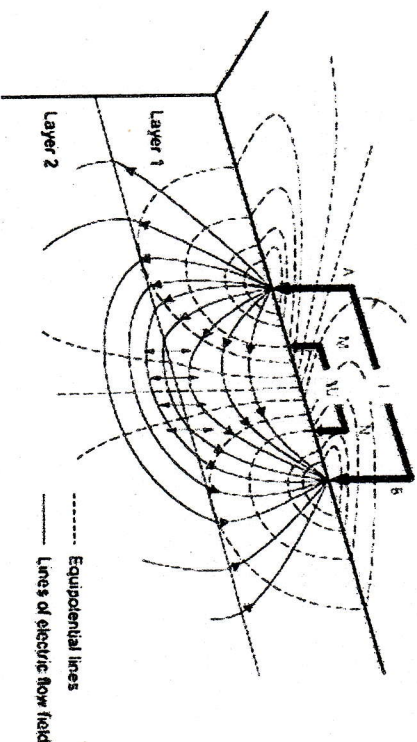
PROPIEDADES ELÉCTRICAS DE LAS ROCAS

La resistividad eléctrica ρ de cualquier sustancia de determina numéricamente por la resistencia que se obtiene en un centímetro cúbico de esa sustancia, tomando en forma de cubo, a la corriente eléctrica dirigida perpendicularmente a una de las aristas de ese cubo, esta resistividad se mide típicamente en ohm-metro.

La magnitud inversa de la resistividad, $\gamma = 1/\rho$ se denomina conductividad eléctrica, sus unidad son siemens por metro (Sm/m, Sm/cm).

A una roca como conductor de corriente eléctrica, se le puede considerar como un agregado que consta de un esqueleto sólido mineral, de líquidos y gases. En la resistividad de este agregado influyen los siguientes factores:

1. La resistividad de los minerales que forman la parte sólida de la roca
2. La resistividad de los líquidos y gases que rellenan los poros de la roca
3. La humedad de la roca
4. La porosidad de la roca
5. La textura de la roca y la forma y distribución de sus poros.



Para aplicar el método de resistividad se aplica un campo eléctrico mediante dos tomas de corriente puntuales A y B a través de estas tomas de tierra denominadas de emisión se introduce al terreno una corriente eléctrica de intensidad I.

Entre dos puntos de del terreno y con ayuda de dos tomas de tierra M y N de medición se miden las diferencias de potenciales ΔV

$$\rho = 2\pi a \Delta V / I \quad K = (\pi / 2) (L^2 - l^2) / l$$

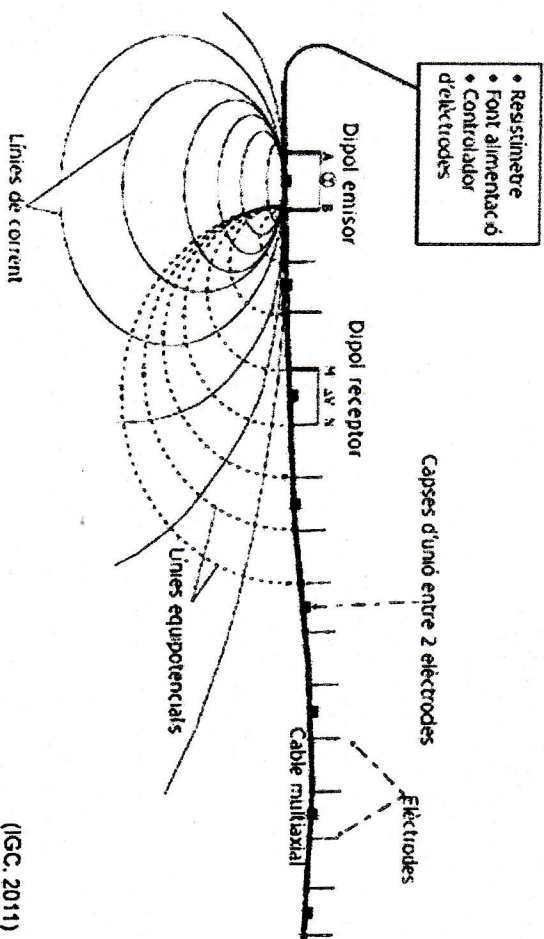
La disposición relativa de las tomas de tierra A, B, M y N que forman el dispositivo tetrapuntual se determina en base a las características del problema geológico a resolver.

Actualmente el dispositivo tetraelectródico simétrico AMNB (tipo Schlumberger) es el más extendido para trabajar al método de resistividad.

TOMOGRAFIA GEOELECTRICA


La Tomografía Eléctrica es una técnica geofísica para el estudio del subsuelo que consiste en determinar la distribución de un parámetro físico característico del mismo dentro de un ámbito espacial limitado, a partir de un número muy elevado de medidas realizadas desde la superficie del terreno o desde perforaciones.

La Tomografía Eléctrica tiene por objetivo específico determinar la distribución real de la resistividad del subsuelo en el ámbito comprendido entre dos perforaciones o bien hasta un cierto rango de profundidad a lo largo de un perfil de medida, a partir de los valores de resistividad aparente obtenidos mediante medidas realizadas por métodos convencionales de corriente continua.



(IGC, 2011)

- REFRACCION SISMICA
- TOMOGRAFIA GEOELECTRICA DEL SUBSUELO
- REGISTRO ELECTRICO POZO PROFUNDO
- GEORADAR
- ANALISIS IMAGEN SATELITAL



Un factor clave de esta técnica es el número y distribución de las medidas de campo ya que de él depende tanto su resolución como la profundidad de investigación. Como regla general, un estudio de Tomografía Eléctrica requiere la obtención de un número muy elevado de datos, con un pequeño espaciado entre medidas para conseguir la necesaria resolución lateral y también que las medidas se realicen involucrando de forma progresiva varios rangos de profundidad.

El resultado final de este tipo de estudio es una imagen distancia profundidad con la distribución de la resistividad real del subsuelo, fácilmente comprensible en términos geológicos, geotécnicos o ambientales.

La Tomografía Eléctrica exige el empleo de una instrumentación específica capaz de realizar un gran número de medidas de forma rápida y fiable.

Las medidas de resistividad aparente del terreno para un estudio mediante Tomografía Eléctrica se efectúan mediante técnicas de corriente continua con posibilidad de empleo de una gran variedad de dispositivos en lo que a la distribución de los electrodos se refiere. Entre los más habitualmente utilizados cabe citar los dispositivos polo-dipolo, polo-polo, dipolo-dipolo, Schlumberger, Wenner.

Combinando adecuadamente resolución lateral y profundidad de investigación, la Tomografía Eléctrica es, sin duda, una de las herramientas de carácter no destructivo más eficaz para el estudio y caracterización de posibles discontinuidades del subsuelo en el rango desde algunos metros hasta centenares de metros de profundidad.

La configuración electrodica fue del tipo Calicatus Dipolo Dipolo el instrumento de medición es un resistivímetro en corriente continua marca **Geo-Explorador**, energizado con una fuente de poder de 120 volts, frecuencia de 3 Hertz y potencia de 300 Watts.

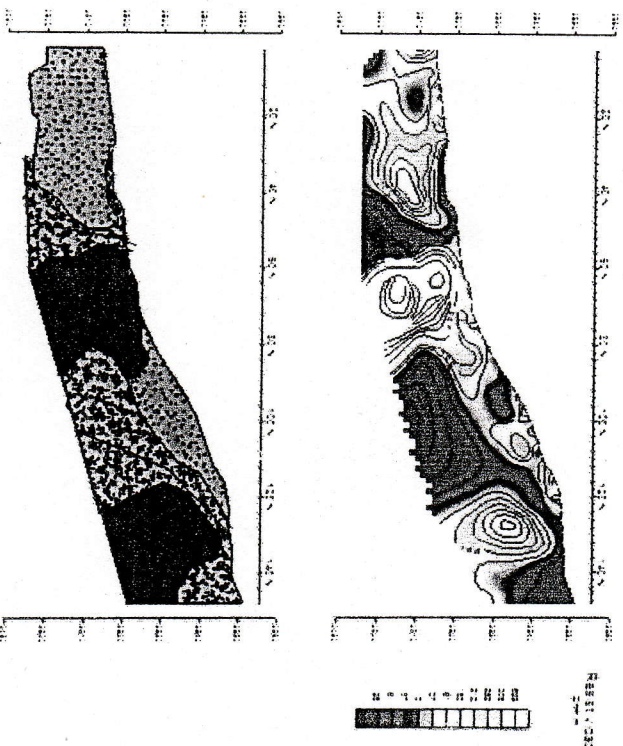



IMAGEN TOMOGRAFIA PERFIL 1 CONCEPCION DE BUENOS AIRES


PERFIL 1



Unión Geofísica Mexicana



TRAZO DEL PERFIL 1 CON OBJETIVOS 1 AL 3



SUBTERRA

INGENIERÍA GEOFÍSICA

- REFRACCIÓN SÍSMICA
- TOMOGRAFÍA GEOELECTRICA DEL SUBSUELO
- REGISTRO ELECTRICO POZO PROFUNDO
- GEORADAR
- ANALISIS IMAGEN SATELITAL



INVESTIGACION GEOLOGICA Y GEOFISICA A PROFUNDIDAD DE 100 METROS EN EL AREA DE INTERES EN EL MUNICIPIO DE BUENA VISTA, GUANAJUATO, MEXICO

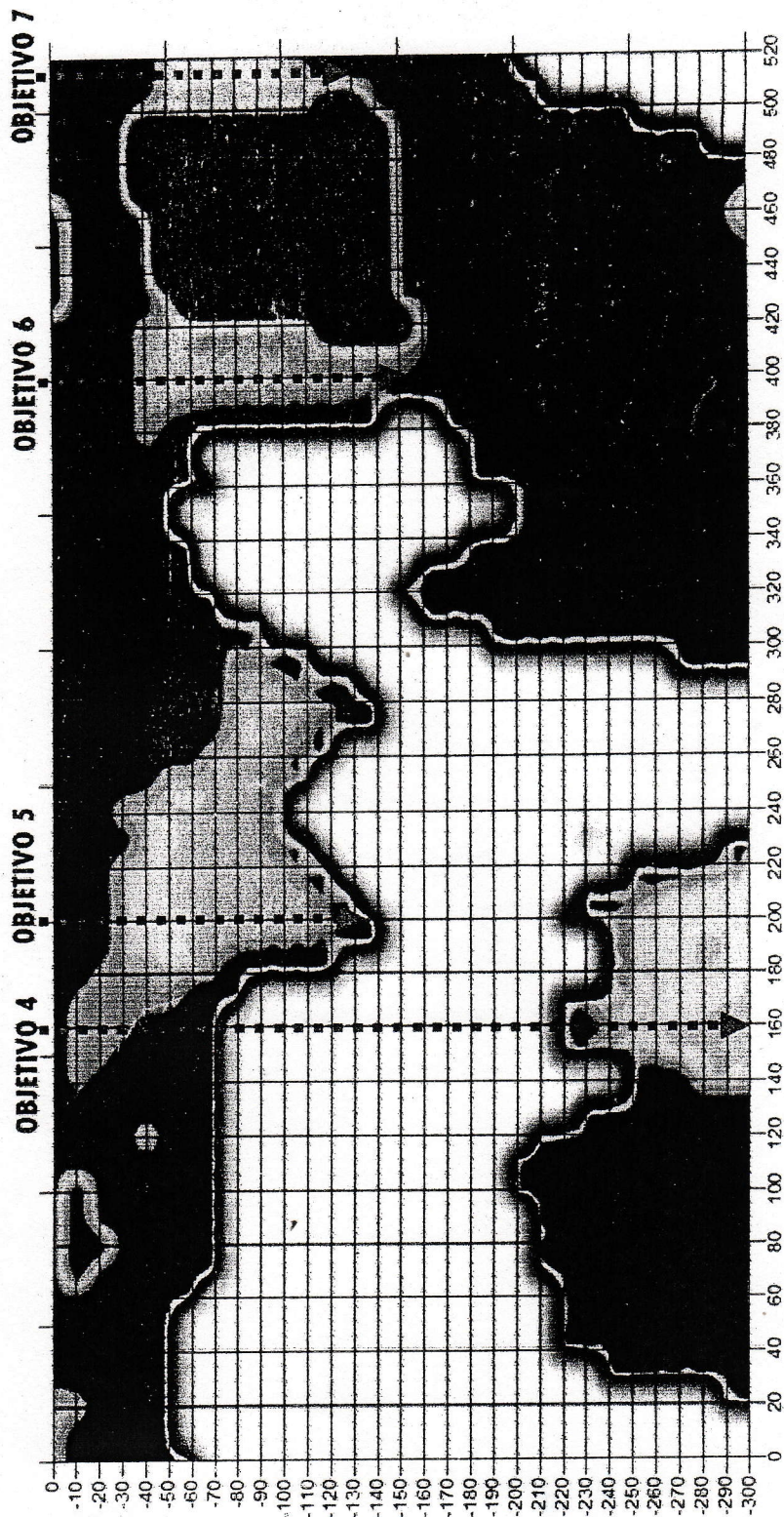
El presente trabajo es el resultado de la investigación realizada por el autor, quien garantiza la veracidad de la información contenida en el mismo.



- REFRACCIÓN SÍSMICA
- TOMOGRAFÍA GEOLÉCTRICA DEL SUBSUELO
- REGISTRO ELÉCTRICO POZO PROFUNDO
- GEORADAR
- ANÁLISIS IMAGEN SATELITAL

IMAGEN TOMOGRAFIA PERFIL 2 CONCEPCIÓN DE BIENOS AIRES

PERFIL 2




INGENIERÍA GEOFÍSICA

- REFRACCIÓN SÍSMICA
- TOMOGRAFÍA GEOELÉCTRICA DEL SUBSUELO
- REGISTRO ELÉCTRICO POZO PROFUNDO
- GEORADAR
- ANÁLISIS IMAGEN SATELITAL

Unión Geofísica Mexicana



7-11-60





- REFRACCIÓN SÍSMICA
- TOMOGRAFÍA GEOELÉCTRICA DEL SUBSUELO
- REGISTRO ELÉCTRICO POZO PROFUNDO
- GEORADAR
- ANÁLISIS IMAGEN SATELITAL

ANÁLISIS DE LA INFORMACIÓN

La distribución de resistividades eléctricas en los dos perfiles muestran una

serie de 7 anomalías detectadas y asociadas a potenciales intervalos de torrentes acuíferos, estas se han clasificado en orden de posibilidades de éxito en caudal de producción desde el 1 (mayor posibilidad) a 7 (posibilidad menor), a excepción de estos 7 puntos el resto de la longitud de los dos baridos efectuados no presentan ninguna opción de éxito.

La producción disminuida en función del tiempo del pozo actual probablemente se deba a sobre explotación de este torrente particular, sin embargo la detección de torrentes alternos pueden solucionar el abasto de agua para la población.

RANGO DE POSIBILIDAD		COORDENADAS	
ACUÍFERA	DE LOCALIZACIÓN		
OPCIÓN 1	13 680944 E	2209964 N	300 metros
OPCIÓN 2	13 681101 E	2209938 N	300 metros
OPCIÓN 3	13 680729 E	2209986 N	220 metros
OPCIÓN 4	13 682703 E	2211292 N	300 metros
OPCIÓN 5	13 682726 E	2211324 N	120 metros
OPCIÓN 6	13 682772 E	2211477 N	160 metros
OPCIÓN 7	13 682782 E	2211598 N	120 metros

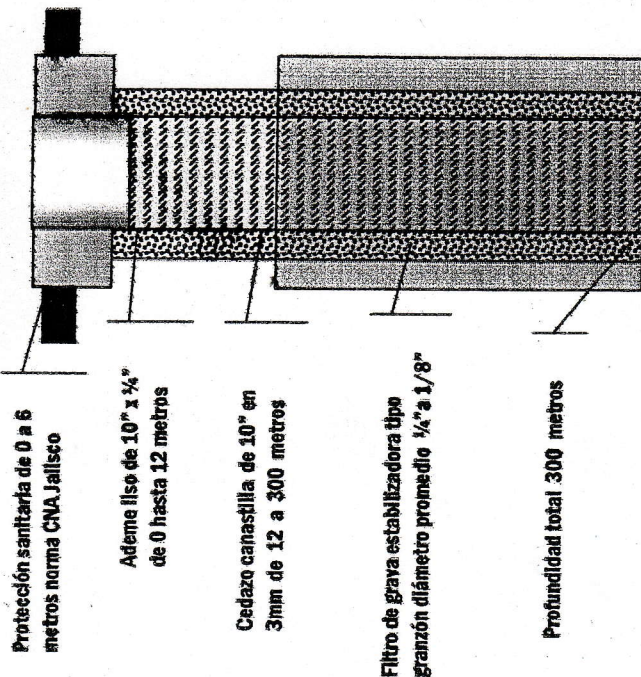
En base a esta clasificación por deparación se sugiere la ejecución de la obra en el sitio con mayores posibilidades de éxito (opción 1 sobre perfil 1), si es un factor importante el área de consumo se considera viable trabajara en la opción 4 sobre el perfil 2.

SE RECOMIENDA LA EJECUCIÓN DE UN BARRENO EXPLORATORIO EN EL SITIO IDENTIFICADO COMO OPCIÓN 1 CON UNA PROFUNDIDAD TENTATIVA DE 300 METROS. LAS POSIBILIDADES DE ÉXITO SE ESTABLECEN EN EL RANGO MEDIO - ALTO SUFICIENTE PARA CUBRIR LAS PRETENCIONES DE CAUDAL PARA EL PROYECTO.

Se presenta en la siguiente página una propuesta de diseño de pozo adecuado para este caso específico.

**DISEÑO DE OBRA POZO PROFUNDO
CABECERA MUNICIPAL DE
CONCEPCIÓN DE BUENOS AIRES, JALISCO**

- Exploración de 0 hasta 300 metros en 12 1/4"
- Ampliación de 0 a 300 metros en 10"



Nota: Las especificaciones definidas en esta propuesta pueden ser ligeramente modificables a sugerencia del contratista de perforación en base la información que arroje la etapa exploratoria, a las características del equipo con que cuenta, sin comprometer el caudal de producción del pozo y previa autorización del contratante

SUBTERRA
INGENIERÍA GEOFÍSICA

- REFRACCIÓN SÍSMICA
- TOMOGRAFÍA GEOELÉCTRICA DEL SUBSUELO
- REGISTRO ELÉCTRICO POZO PROFUNDO
- GEORADAR
- ANÁLISIS IMAGEN SATELITAL

**TABLA DE DUREZAS ESTIMADA
POZO PROFUNDO CONCEPCIÓN DE BUENOS AIRES**

	TIPO I	TIPO II	TIPO III
0 A 100 METROS	30 METROS	40 METROS	30 METROS
100 A 200 METROS	35 METROS	50 METROS	15 METROS
200 A 300 METROS	20 METROS	50 METROS	30 METROS

Ing. Geofísico J. Antonio Castañeda de la Rosa
Valle de los Girasoles 2469 Col. Jardines del Valle

45138 Zapopan, Jalisco

Tel oficina 01 33 36286132

Cel.: 33 39556523

NEXTEL ID 62*370703*1

Email: casfalog@hotmail.com

Cedula profesional N° 1395178

CONTRATO DE ASOCIACIÓN.

CONTRATO DE ASOCIACIÓN DE TIERRAS EJIDALES QUE CELEBRAN POR UNA PARTE, EL C. JOSE INES DIAZ DELGADILLO, A QUIEN EN LO SUCESIVO SE LE DENOMINARÁ COMO "EL ASOCIADO", Y POR LA OTRA PARTE, EL AYUNTAMIENTO CONSTITUCIONAL DE CONCEPCION DE BUENOS AIRES, JALISCO, REPRESENTADO EN ESTE ACTO POR LOS CC. EN SU CARÁCTER DE PRESIDENTE MUNICIPAL Y SÍNDICO MUNICIPAL, RESPECTIVAMENTE, A QUIENES EN LO SUCESIVO SE LE DENOMINARÁ COMO "EL ASOCIANTE", MISMO QUE SUJETAN AL TENOR DE LAS SIGUIENTES DECLARACIONES Y CLÁUSULAS:

DECLARACIONES:

I.- "EL ASOCIADO" DECLARA QUE:

I.1.- Es propietario del predio rústico denominado **Las PEÑITAS PARCELA NUMERO 70 Z1 P 3/4 DEL EJIDO VARAL DE LEON**, y que consta de una extensión en su superficie aproximada de **2-43-97.10 (DOS HECTAREAS CUARENTA Y TRES AREAS Y NOVENTA Y SIETE PUNTO DIES CENTIAREAS)**

I.2.- Es su intención comprometer el aprovechamiento de una fracción del predio rústico referido en la declaración anterior, la cual tiene una extensión en su **superficie** aproximada de **150 Metros (Ciento cincuenta metros)**.

I.3.- Acredita su personalidad con la credencial de elector número de folio 022797981 misma que contiene una fotografía que concuerda con los rasgos físicos de **"EL ASOCIADO"**, así como con el **certificado parcelario** número 0162649 que ampara los derechos parcelarios sobre el predio que se menciona en la declaración I.2.

I.4.- Señala como su domicilio para oír y recibir notificaciones, aún las de carácter personal, en la calle OGAZON número 65 , Código postal 49170 de Concepción de Buenos Aires, Jalisco, las que surtirán sus efectos legales para todos los fines y efectos de este contrato, mientras no señale, mediante escrito, otro distinto.



II.- "EL ASOCIANTE" DECLARA QUE:

II.1.- De conformidad con lo dispuesto por los artículos 115, fracción III, inciso a) e i) de la Constitución Política de los Estados Unidos Mexicanos, 79 fracción I, de la Constitución Política del Estado de Jalisco y 94 fracción I de la Ley del Gobierno y la Administración Pública Municipal del Estado de Jalisco, le corresponde la prestación de los servicios públicos

CC. José Inés Díaz Delgadillo
Conrado Zúñiga A

Tanico Evelyn Díaz

CC. María Guadalupe
Mendoza



II.2.- En los términos de los artículos 115 fracción I y II de la Constitución Política de los Estados Unidos Mexicanos, 73 fracción I y II, 77 fracción III de la Constitución Política del Estado de Jalisco y 47 fracción I y 52 fracción I y II de la Ley del Gobierno y la Administración Pública Municipal del Estado de Jalisco, corresponde al Presidente Municipal la función ejecutiva de los Ayuntamientos y tendrá como obligación ejecutar las determinaciones del Ayuntamiento, así mismo, se establece como una obligación del Síndico acatar las órdenes del Ayuntamiento y representar al Municipio en los convenios que este celebre.

II.3.- Le es necesario contar con un predio a fin de que se realice la construcción de un pozo profundo para el abastecimiento de agua para la localidad de Concepción de Buenos Aires, Municipio de Concepción de Buenos Aires, Jalisco; razón por la cual mediante sesión de cabildo **No UNO NUMERAL VII** con carácter de **Ordinaria** de fecha **PRIMERO DE OCTUBRE del año 2010**, se autorizó la celebración del presente contrato de Asociación, mediante el cual **"EL ASOCIANTE"**, adquiere los derechos para el uso y aprovechamiento de la fracción del predio descrito en la cláusula segunda del presente contrato en el que se perforará un pozo profundo, quedando **"EL ASOCIADO"** en el entendido que de igual manera se respetará la servidumbre de paso para el ingreso al pozo profundo materia del presente instrumento legal.

II.4.- Señala como domicilio para oír y recibir todo tipo de notificaciones y documentos, aún las de carácter personal, en la calle CONSTITUCION número 11, municipio de CONCEPCION DE BUENOS AIRES, Jalisco, C.P. 49170; las que surtirán sus efectos legales para todos los fines y efectos de este contrato, mientras no señale, mediante escrito, otro distinto.

III.- AMBAS PARTES DECLARAN QUE:

Única.- De conformidad a las declaraciones descritas, es su interés celebrar el presente contrato para los efectos de formalizar sus relaciones de asociación en los términos del presente instrumento.

Con base en lo anterior y con fundamento en los artículos 27, fracción VII, 115 fracción I y II, de la Constitución Política de los Estados Unidos Mexicanos; 73 fracción I y II, 77 fracción III de la Constitución Política del Estado de Jalisco; 2, 9, 23 fracción V, 32, 33, 43, 45, 73 y 74 de la Ley Agraria; 25, fracción II, inciso h) y 36 fracción X, del Reglamento Interior del Registro Agrario Nacional; 47 fracción I, 52 fracción I y II, 94 fracción I, de la Ley del Gobierno y la Administración Pública Municipal del Estado de Jalisco, las partes acuerdan celebrar el presente contrato, de conformidad a las siguientes:

CLÁUSULAS:

PRIMERA.- El objeto del presente contrato de Asociación consiste en que **"EL ASOCIADO"** transmite el aprovechamiento de tierras ejidales a **"EL ASOCIANTE"**, quien a su vez acepta expresamente dicha transmisión, a fin de realizar la construcción de un Pozo Profundo para el Abastecimiento de Agua para la Localidad de **Concepcion de Buenos Aires,**

Concepcion de Buenos Aires

Tonia Evelyn Díaz

Municipio de Concepcion de Buenos Aires

Municipio de **Concepcion de Buenos Aires**, Jalisco. Así mismo **"EL ASOCIANTE"**, se compromete a otorgar una toma de agua del pozo materia de dicho contrato, la cual será de Media Pulgada y la extracción se llevara acabo las veinticuatro horas los treientos sesenta y cinco días del año y durará mientras el presente contrato se encuentre vigente, de igual manera el costo de extracción sera por cuenta de **EL ASOCIANTE**.

SEGUNDA.- El Terreno a que se alude en la cláusula anterior corresponde a una fracción del predio rústico denominado **Las Peñitas Parcela Ejidal No. 70 Z1 P3/4, ubicado En Ejido Varal de León**, Municipio de Concepcion de Buenos Aires, Jalisco.

TERCERA.- "EL ASOCIANTE" manifiesta en este acto que el bien objeto de este contrato, el cual se describe en la cláusula anterior, será utilizado únicamente al objeto establecido en la cláusula primera del presente contrato, y consistente en la perforación de un pozo profundo, con el objeto de dotar de agua a la localidad de **Concepcion de Buenos Aires**, Municipio de **Concepcion de Buenos Aires**, Jalisco.

CUARTA.- "EL ASOCIADO" transmite el aprovechamiento respecto de una fracción del predio rústico denominado **Las Peñitas**, ubicado En el Municipio de Concepcion de Buenos Aires, Jalisco. **al "EL ASOCIANTE"**, por el término de treinta años, contados a partir de su firma; término que se tendrá por prorrogado por otro término igual de común acuerdo, lo anterior de conformidad con lo dispuesto por el artículo 45 de la Ley Agraria, a menos que se establezca por escrito un término diferente, o en su caso la terminación del presente contrato.

QUINTA.- El Presente contrato tendrá una duración de 30 (treinta) años, renovables al finalizar el periodo, contados a partir de la firma del presente instrumento el cual podrá ser prorrogado de conformidad a la voluntad de las partes.

SEXTA.- "EL ASOCIADO" y "EL ASOCIANTE" convienen que cualquier pago que se genere por concepto de transmisión del bien objeto del presente contrato, correrá por cuenta exclusiva de **"EL ASOCIANTE"**.

SÉPTIMA.- Es causa de terminación anticipada del presente contrato, la existencia de un caso fortuito o fuerza mayor que ponga término o suspenda la actividad objeto de este contrato.

OCTAVA.- "EL ASOCIADO" y "EL ASOCIANTE" acuerdan que en caso de duda o controversia entre ambas partes sobre la interpretación, cumplimiento y aplicación del presente contrato las partes se sujetan a la competencia de los tribunales de esta ciudad de Guadalajara, Jalisco, sin importar su domicilio presente o futuro.

NOVENA.- El presente contrato surtirá efectos a partir de la fecha en que se suscribe, mismo que podrá ser revisado, modificado o adicionado, previo acuerdo de las partes, lo que en todo caso deberá hacerse constar por escrito.

DÉCIMA.- El presente contrato será inscrito en el Registro Agrario Nacional.

Leído que fue por las partes que en él intervienen y enteradas de su contenido y alcance legal, se firma el presente contrato al calce y al margen de todas sus fojas en la ciudad de Concepcion de Buenos Aires, Jalisco, el día 10 del mes de octubre del año 2010 (dos mil diez).

PRESIDENCIA MUNICIPAL

POR "EL ASOCIADO"



C. JOSE INES DIAZ DELGADILLO

POR "EL ASOCIANTE"


ADMINISTRACIÓN 2012-2015
CONCEPCIÓN DE BUENOS AIRES, JAL.
PRESIDENTE MUNICIPAL AYAJUEZ
LIC. GONZALO ZUNIGA ARIAS




SÍNDICO MUNICIPAL
M.V.Z. MIRIAM AIDEE CONTRERAS LUNA
ADMINISTRACIÓN 2012-2015
CONCEPCIÓN DE BUENOS AIRES, JAL.

TESTIGOS




.....
Tania Evelyn Diaz.....

ESTA HOJA DE FIRMAS CORRESPONDE AL CONTRATO DE ASOCIACIÓN DE TIERRAS EJIDALES QUE CELEBRAN POR UNA PARTE, EL C. JOSE INES DIAZ DELGADILLO, INTEGRANTE DEL EJIDO DE VARAL DE LEON MUNICIPIO DE CONCEPCION DE BUENOS AIRES, JALISCO Y POR LA OTRA PARTE EL AYUNTAMIENTO CONSTITUCIONAL DE CONCEPCION DE BUENOS AIRES, JALISCO.

NOMBRE	FIRMA
Rubén Bustos Ch.	Rubén Bustos Ch. 
Pablo Zúñiga	Pablo Zúñiga
Ana María Barragán	
Hector López Ota	Hector López Ota
Alejandro Solís Comelí	Alejandro Solís Comelí
Carmelina González	Carmelina González
ALFREDO Solís Comelí	Alfredo Solís Comelí
Myrta Cardenacho	Myrta Cardenacho
Ana Del Rosario Pulgarín	Ana Del Rosario Pulgarín
Jesús Múñiz	Jesús Múñiz
José Elías	José Elías
Graciela Múñiz Moreno	Graciela Múñiz Moreno
Salvador Solís	Salvador Solís
maría g R g	maría g R g
José Díaz Lara	José Díaz Lara
Jesús García Ortiz	Jesús García Ortiz

Acta de Asamblea de Ejido
Donde se autoriza el
Contrato de Asociación

"UNA VEZ DISCUTIDO EL PUNTO, SE AUTORIZA A AL C. JOSE INES DIAZ DELGADILLO TITULAR DE LOS DERECHOS PARCELARIOS DE LA PARCELA NÚMERO 70 Z1 3/4 DEL EJIDO VARAL DE LEON, EN EL MUNICIPIO DE CONCEPCION DE BUENOS AIRES, JALISCO, CON SUPERFICIE DE 2-43-97.10 (DOS HECTÁREAS, CUARENTA Y TRES AREAS NOVENTA Y SIETE PUNTO DIES CENTIÁREAS) SEGÚN CERTIFICADO PARCELARIO NÚMERO 0162649, LA FIRMA DEL CONTRATO DE ASOCIACIÓN QUE HABRÁ DE CELEBRARSE CON LOS CC. LIC. GONZALO ZUÑIGA ARIAS, M.V.Z. MIRIAM AIDEE CONTRERAS LUNA, DR. JOSE MENDOZA CAMPOS, JOSE INES DIAZ DELGADILLO, EN SU CARÁCTER DE PRESIDENTE MUNICIPAL, SÍNDICO, SECRETARIO GENERAL Y TESORERO, RESPECTIVAMENTE, DEL H. AYUNTAMIENTO MUNICIPAL DE CONCEPCION DE BUENOS AIRES, JALISCO. LO ANTERIOR A FIN DE QUE SE REALICEN TRABAJOS DE PERFORACIÓN DE UN POZO PROFUNDO QUE ABASTECERÁ DE AGUA POTABLE A LA LOCALIDAD DE CONCEPCION DE BUENOS AIRES, DEL MUNICIPIO DE CONCEPCION DE BUENOS AIRES, JALISCO; BIEN INMUEBLE QUE CUENTA CON LAS SIGUIENTES MEDIDAS Y COLINDANCIAS:

NORESTE 106.82 MTS. CON CAMINO
SURESTE 171.72 MTS. CON PARCELA 22
SUROESTE 165.63 MTS. EN LINEA QUEBRADA CON PARCELA 23
NOROESTE 188.49 MTS CON PARCELA 21

SUPERFICIE DE LA CUAL ÚNICAMENTE SERÁ MATERIA DEL CONTRATO DE REFERENCIA. (CIENTO CINCUETA METROS). **150 METROS CUADRADOS**, CON LAS SIGUIENTES MEDIDAS Y COLINDANCIAS:

NOROESTE 10 MTS CON CAMINO
SURESTE 15 MTS CON PARCELA 22 DEL SR. MARIO DIAZ DELGADILLO
SUROESTE 10 MTS CON PARCELA MISMO DUEÑO
NOROESTE 15 MTS CON PARCELA MISMO DUEÑO

LA DURACIÓN DEL CONTRATO DE APROVECHAMIENTO ANTES ALUDIDO TENDRÁ UNA VIGENCIA DE 30 AÑOS, MISMOS QUE PODRÁN SER PRORROGADOS POR UN TÉRMINO IGUAL DE CONFORMIDAD A LO ESTABLECIDO EN EL ARTÍCULO 45 DE LA LEY AGRARIA.

APROBÁNDOSE POR MAYORIA."

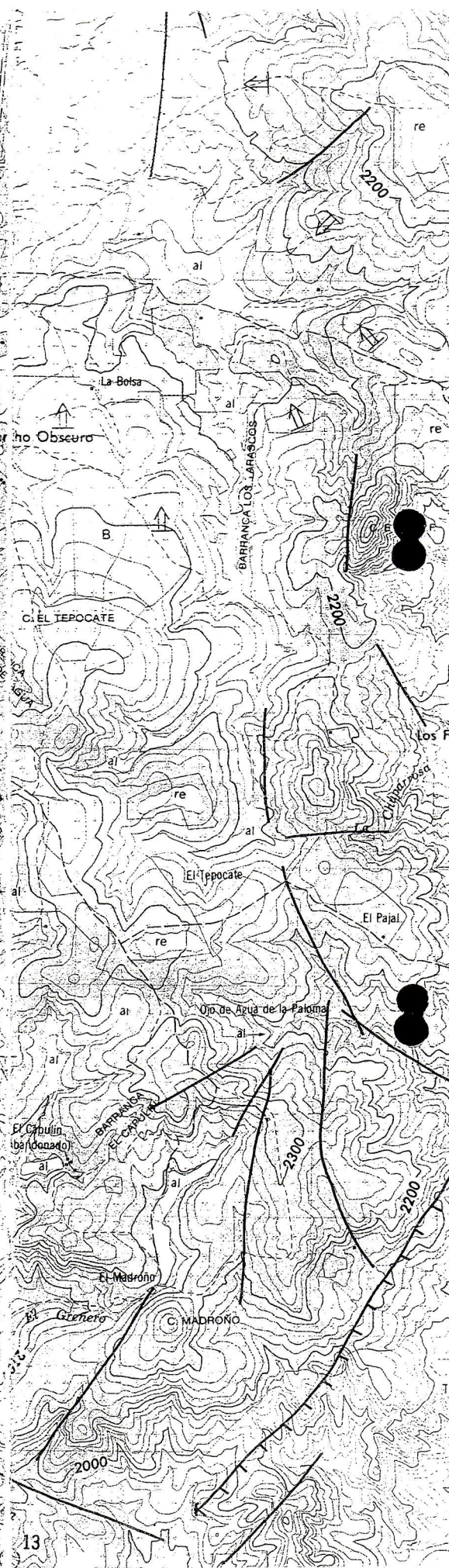
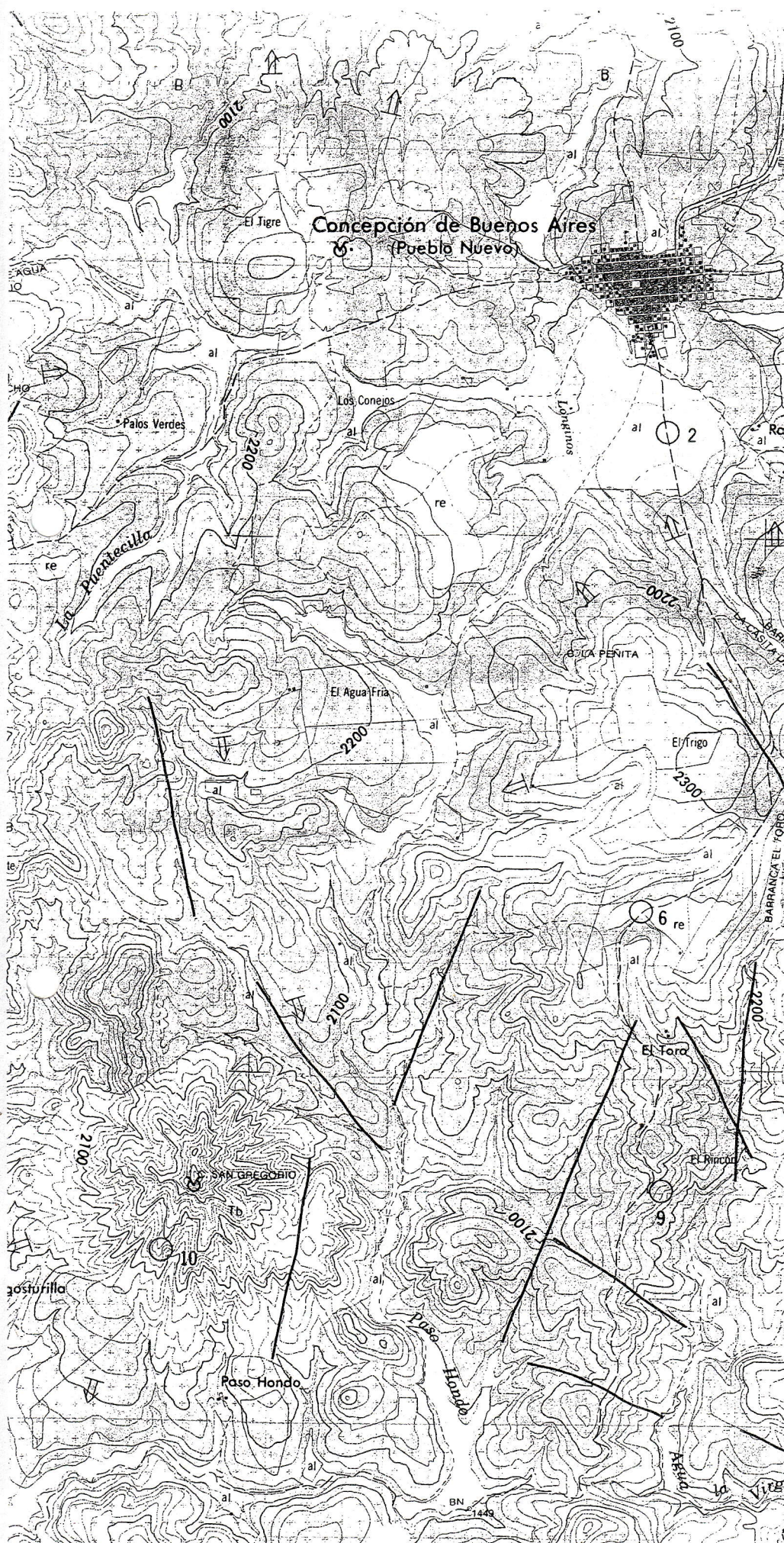


Nombre

Firmas:

COMISARIADO EJIDAL
VARAL DE LEON
MPIO. DE C. DE BUENOS AIRES, JAL.

<i>Ignacio Salas L.</i>	<i>[Signature]</i>
<i>[Signature]</i>	
<i>[Signature]</i>	





CERTIFICADO PARCELARIO

No. 000000162649

QUE SE EXPIDE POR INSTRUCCIONES DEL C. VICENTE FOX QUESADA,

PRESIDENTE DE LOS ESTADOS UNIDOS MEXICANOS, CON FUNDAMENTO EN LOS

ARTICULOS 27 FRACCION VII DE LA CONSTITUCION POLITICA DE LOS ESTADOS UNIDOS

MEXICANOS, 56, 78 Y DEMAS RELATIVOS DE LA LEY AGRARIA, ASI COMO EN EL

REGLAMENTO INTERIOR DEL REGISTRO AGRARIO NACIONAL, QUE AMPARA LA PARCELA

No. 34 DEL EJIDO VARAL DE LEON

MUNICIPIO DE CONCEPCION DE BUENOS AIRES

ESTADO DE JALISCO

CON SUPERFICIE DE 2043 - 79.10

DOS HECTAREAS, CUARENTA Y TRES ARDAS, SETENTA Y NUEVE PUNTO DIEZ

CENTIAREAS.

CON LAS SIGUIENTES MEDIDAS Y CONJUNCIAS:

NORESTE 106.82 MTS. CON CAMINO

SURESTE 171.72 MTS. CON PARCELA 22

SUROESTE 165.63 MTS. EN LINEA QUEBRADA CON PARCELA 23

NOROESTE 188.40 MTS. CON PARCELA 21

EN FAVOR DE DIAZ DELGADILLO JOSE LINES

DE 34 AÑOS ORIGINARIO DE CONCEPCION DE BUENOS AIRES, JALISCO

ESTADO CIVIL CASADO

OCCUPACION AGRICULTOR

CON DOMICILIO EN CONOCIDO, V. DEL LEON, C. DE B. AIRES, JAL.

DE CONFORMIDAD CON EL ACTA DE ASAMBLEA

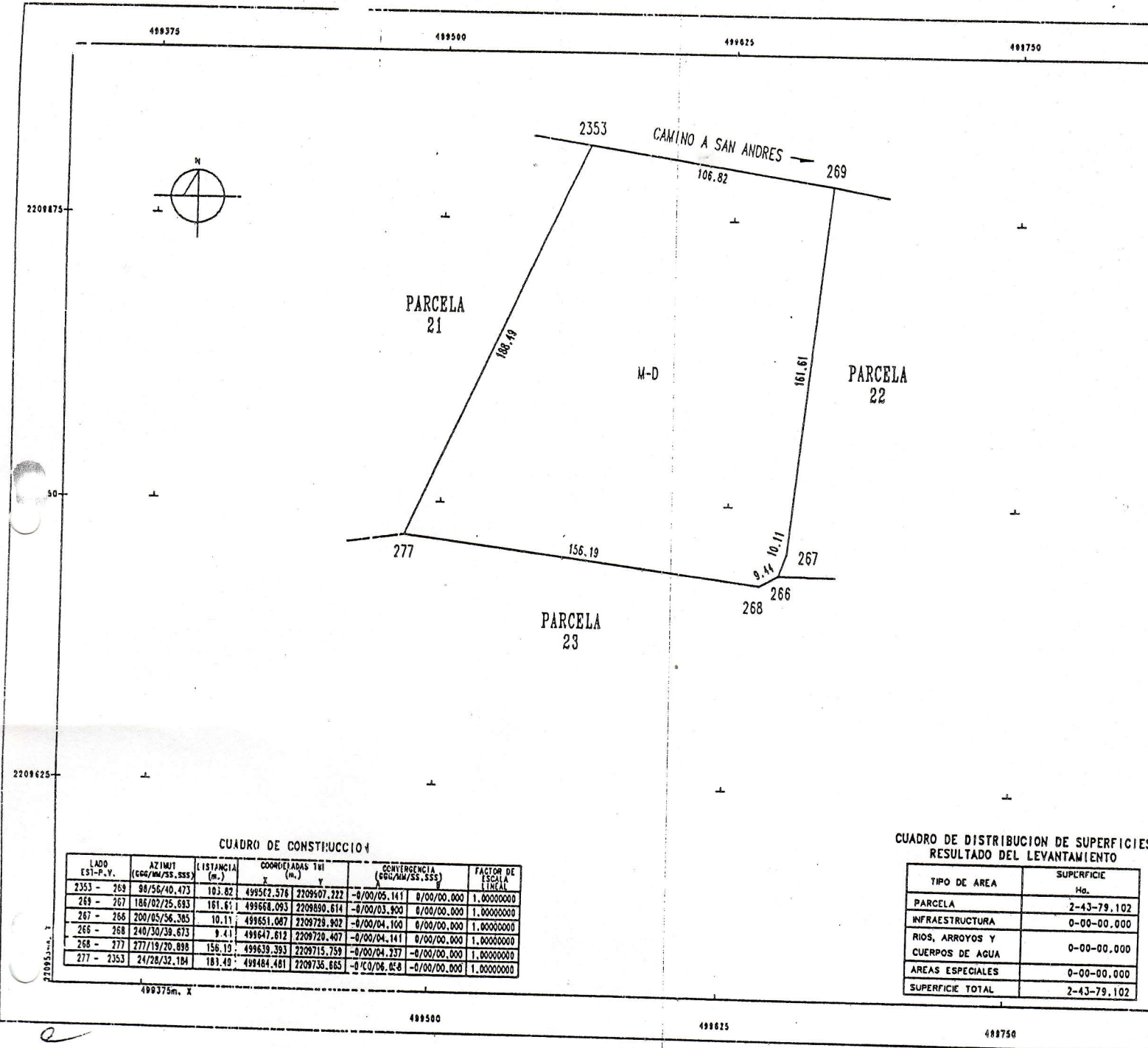
DE FECHA 12 DE JULIO DE 2001

HABIENDOSE INSCRITO ESTE CERTIFICADO EN EL REGISTRO AGRARIO NACIONAL, BAJO

EL FOLIO 14ED00154076

GUADALAJARA, JALISCO

18 DE SEPTIEMBRE DE 2002



CUADRO DE CONSTRUCCION

LADO EST-P.V.	AZIMUT (GGA/M/SS,SSS)	LONGITUD (m.)	COORDENADAS T.M.	CONVERGENCIA (GGA/M/SS,SSS)	FACTOR DE ESCALA
2353 - 269	98/56/40.473	103.82	499562.578 2209507.222	-0/00/05.141 0/00/00.000	1.00000000
269 - 267	186/02/25.683	181.61	499668.093 2209890.614	-0/00/03.900 0/00/00.000	1.00000000
267 - 266	200/05/56.385	10.11	499651.087 2209729.902	-0/00/04.160 0/00/00.000	1.00000000
266 - 268	240/30/39.673	9.41	499647.612 2209720.407	-0/00/04.141 0/00/00.000	1.00000000
268 - 277	277/19/20.898	156.19	499639.393 2209715.759	-0/00/04.237 -0/00/00.000	1.00000000
277 - 2353	24/28/32.184	181.49	499484.481 2209736.665	-0/00/06.058 -0/00/00.000	1.00000000

CUADRO DE DISTRIBUCION DE SUPERFICIES RESULTADO DEL LEVANTAMIENTO

TIPO DE AREA	SUPERFICIE Ha.
PARCELA	2-43-79.102
INFRAESTRUCTURA	0-00-00.000
RIOS, ARROYOS Y CUERPOS DE AGUA	0-00-00.000
AREAS ESPECIALES	0-00-00.000
SUPERFICIE TOTAL	2-43-79.102

EL PRESENTE CERTIFICADO SOLO
ACREDITA LA CALIDAD DE
POSESIONARIO



Secretaría de Medio Ambiente
y Recursos Naturales

Delegación Jalisco

Subdelegación de Gestión para la Protección Ambiental
y Recursos Naturales

Unidad de Gestión Ambiental

Oficio Num. SGPARN.014.02.01.01.1732/12

2012 "Año internacional de la energía sostenible para todos"

Guadalajara, Jal. a 05 de octubre de 2012

Asunto: Sobre **concesión o asignación**
para la explotación, uso o aprovechamiento
de las aguas nacionales.

**MUNICIPIO DE CONCEPCIÓN DE BUENOS
AIRES JAL.
CONSTITUCIÓN # 11COL. CENTRO, A
PRESIDENCIA MUNICIPAL
CONCEPCIÓN DE BUENOS AIRES, JAL.**

El presente se emite con motivo de la solicitud, de fecha 3 de octubre de 2012, promovida por Gonzalo Zuñiga Arias Presidente Municipal de Buenos Aires Jal. , para la Perforación Pozo Profundo para agua potable y el abastecimiento de la Comunidad, con ubicación en Carretera brecha concepción de Buenos Aires Unión de Guadalupe, municipio de Concepción de Buenos Aires, Jal. , en base al Inciso A) del artículo 5° del Reglamento en materia de Evaluación del Impacto Ambiental Ley General del Equilibrio Ecológico y la Protección al Ambiente, dicho artículo al ser interpretado de manera armónica con las demás disposiciones afines a la misma, como son los supuestos del oficio num. F1: 016084 y 0117239 y 112/00001534 de fecha 2 de febrero del 2005, expedido por Coordinación General Jurídica de esta Secretaría de Medio Ambiente y Recursos Naturales (SEMARNAT), y que el equipamiento de los pozos profundos no requiere de obras de conducción para el abastecimiento de agua nacional que rebasen los 10 kilómetros de longitud, que tengan un gasto de más de quince litros por segundo y cuyo diámetro de conducción exceda de 15 centímetros; ni sistemas de abastecimiento múltiple de agua con diámetros de conducción de más de 25 centímetros y una longitud mayor a 100 kilómetros. así como al ACUERDO por el que se instruyen acciones para mitigar los efectos de la sequía que atraviesan diversas entidades federativas publicado el 25 de enero del 2012 en el Diario Oficial de la Federación, me permito señalar que las solicitudes para **Perforación Pozo Profundo para agua potable y el abastecimiento de la Comunidad, sobre la concesión o asignación para la explotación, uso o aprovechamiento de las aguas nacionales**, esta Delegación Federal de la SEMARNAT en Jalisco, le comunica que **NO REQUIEREN** de la autorización en materia de impacto ambiental.

**ATENTAMENTE
EL DELEGADO FEDERAL**



LIC. LUIS GERARDO GONZALEZ BLANQUET

c.c.p. C. Director General de Impacto y Riesgo Ambiental México D. F.
c.c.p. C. Delegado de la Procuraduría Federal de Protección al Ambiente en Jalisco.

Expediente 14DSO-06376/1210

LGGB/LJV/JVM/mgl



ADMINISTRACIÓN 2012-2015
CONCEPCIÓN DE BUENOS AIRES, JALISCO

LA POBLACIÓN DE CONCEPCIÓN DE BUENOS AIRES, JALISCO, ENDO LAS 19:00 DIECINUEVE HORAS DEL DIA 5 CINCO DE DICIEMBRE DEL 2013 DOS MIL TRECE, ENCONTRÁNDOSE REUNIDOS EN EL LUGAR QUE OCUPA LA SALA DE SESIONES DEL H. AYUNTAMIENTO CONSTITUCIONAL DE CONCEPCIÓN DE BUENOS AIRES JALISCO, PARA CELEBRAR SESIÓN ORDINARIA DE AYUNTAMIENTO, CONVOCADA BAJO LOS TERMINOS DE LA LEY DEL GOBIERNO Y LA ADMINISTRACION PUBLICA MUNICIPAL DEL ESTADO DE JALISCO, POR EL LIC. GONZALO ZUÑIGA ARIAS PRESIDENTE MUNICIPAL Y CONFIRMADA POR EL DR. JOSE MENDOZA CAMPOS EN SU CARÁCTER DE SECRETARIO GENERAL, REUNIDOS LOS INTEGRANTES DE ESTE: C.C. M.V.Z. MIRIAM AIDEE CONTRERAS LUNA SINDICO MUNICIPAL, ING. RUBEN MORALES NOVOA, FATIMA DEL CARMEN CABALLERO BUEN ROSTRO RAMIRO REYES LOPEZ, MARIA ELENA DIAZ BUENROSTRO, JUAN RAMON LUPERCIO HERRERA, CRISTOBAL OCHOA CISNEROS. FERNANDO ARREDONDO BAUTISTA, GERARDO BUENROSTRO ARIAS Y LUIS ROBERTO CHAVEZ BARRAGAN EN SU CALIDAD DE REGIDORES, EL LIC. GONZALO ZUÑIGA ARIAS PRESIDENTE MUNICIPAL, TODOS INTEGRANTES DEL H. CUERPO EDILICIO DE ESTE MUNICIPIO., ASI COMO EL DR. JOSE MENDOZA CAMPOS SECRETARIO GENERAL.

UNA VEZ HABIENDOSE COMPROBADO QUE EXISTE QUORUM LEGAL EL C. PRESIDENTE MUNICIPAL LIC. GONZALO ZUÑIGA ARIAS DIO POR INSTALADA LA SESIÓN ORDINARIA, QUEDANDO REGISTRADA BAJO EL NUMERO 19 DIECINUEVE CON EL SIGUIENTE

ORDEN DEL DIA:

- I LISTA DE ASISTENCIA Y VERIFICACION DEL CORUM LEGAL
- II INSTALACION DE LA SESION DE AYUNTAMIENTO.
- III LECTURA DEL ORDEN DEL DIA
- IV APROBACION PARA LLEVAR A CABO CONVENIO CON LA RED ESTATAL DE BIBLIOTECAS.
- V APROBACION DE LA ELABORACION DEL REGLAMENTO ADULTOS MAYORES
- VI APROBACION DE LA ELABORACION DEL REGLAMENTO DE CIUDADES HERMANAS
- VII APROBACION AL C. JUAN MANUEL PULIDO CONTRERAS PARA LLEVAR A CABO EL EVENTO DEL MARIACHI EN EL MES DE ENERO DEL 2014 Y 2015.
- VIII APROBACION PARA LA PERFORACION DE POZO PROFUNDO EN EL PREDIO DE SAN ISIDRO
- VIII APROBACION PARA FORMAR EL CONSEJO MUNICIPAL DE DESARROLLO ARTESANAL EN EL MUNICIPIO DE

Ramiro Reyes Lopez
Gerardo Buenros A

Maria Elena Diaz B
Ruben Morales Novoa
F. Mendoza Campos
G. Buenrostro Arias
L. Chavez Barragan

SECRETARIA GENERAL
Y OFICIALIA MAYOR



S. Ramón Luperón H.
PRESIDENTE MUNICIPAL, LIC. GONZALO ZUÑIGA ARIAS, M.V.Z.
MIRIAM AIDEE CONTRERAS LUNA SINDICO MUNICIPAL, Y C.C., ING.
RUBEN MORALES NOVOA, FATIMA DEL CARMEN CABALLERO
BUENROSTRO, RAMIRO REYES LOPEZ, MARIA ELENA DIAZ
BUENROSTRO, JUAN RAMON LUPERCIO HERRERA, CRISTOBAL
BUENROSTRO ARIAS Y LUIS ROBERTO CHAVEZ BARRAGAN EN SU
CALIDAD DE REGIDORES, ASÍ COMO EL DR. JOSE MENDOZA
CAMPOS SECRETARIO GENERAL.

ADMINISTRACIÓN 2012-2015
CONCEPCIÓN DE BUENOS AIRES, JALISCO

SEGUNDO PUNTO: EL DR. JOSE MENDOZA CAMPOS PONE A CONSIDERACION DEL AYUNTAMIENTO LA APROBACION DEL ORDEN DEL DIA EL CUAL ES APROBADO POR UNANIMIDAD DE VOTOS DE LOS REGIDORES.

TERCER PUNTO: A CONTINUACION HACIENDO USO DE LA VOZ EL PRESIDENTE MUNICIPAL LIC. GONZALO ZUÑIGA ARIAS SOLICITA A LOS REGIDORES SU APROBACION PARA FIRMAR CONVENIO CON LA DIRECCION ESTATAL DE BIBLIOTECAS PÚBLICAS DE JALISCO, BAJO LOS SIGUIENTES TERMINOS:

I.- EL LOCAL QUE CUENTA CON APROXIMADAMENTE 240M2, UBICADO EN LA CALLE CUAUHTEMOC ORIENTE No. 12 EN LA POBLACION DE CONCEPCION DE BUENOS AIRES, JALISCO, (SE ANEXA PLANO Y CROQUIS DE LA LOCALIZACION) QUEDA AFECTADO PARA USO EXCLUSIVO DE LA BIBLIOTECA PUBLICA Y SE GARANTIZA LA PERMANENCIA POR TIEMPO INDEFINIDO EN CALIDAD DE COMODATO.

II.- ESTE H. AYUNTAMIENTO SE COMPROMETE A PAGAR AL O LAS PERSONAS QUE SE ENCARGUEN DEL FUNCIONAMIENTO DE DICHA BIBLIOTECA.

III.- EL H. AYUNTAMIENTO, ASI COMO EL PERSONAL ASIGNADO POR ESTE A LA BIBLIOTECA SE COMPROMETEN A CONDICIONARSE CON LA RED ESTATAL DE BIBLIOTECAS PUBLICAS DE JALISCO, EN LOS PROGRAMAS Y ACTIVIDADES QUE ESTA EXPIDA, TENDIENTES AL DESARROLLO Y EXPANSION DE LOS SERVICIOS QUE BRINDA LA BIBLIOTECA, ASI COMO RESPETAR LA NORMATIVIDAD ESTABLECIDA POR LA DIRECCION GENERAL DE BIBLIOTECAS.

IV.- EL H. AYUNTAMIENTO SE COMPROMETE A CUBRIR LOS VIATICOS DEL PERSONAL QUE LABORA EN LA BIBLIOTECA, PARA ASISTIR A LOS CURSOS DE CAPACITACION QUE SE REQUIERAN, ASÍ COMO PARA REUNIONES Y CITAS DE TRABAJO CONVOCADAS POR LA RED ESTATAL.

V.- ESTE H. AYUNTAMIENTO SE COMPROMETE A DOTAR DEL MOBILIARIO NECESARIO A LA BIBLIOTECA DE REFERENCIA.

VI.- EL H. AYUNTAMIENTO SE COMPROMETE A DAR EL MANTENIMIENTO NECESARIO AL LOCAL A FIN DE MANTENERLO EN CONDICIONES OPTIMAS.

A GENERAL
IA MAYOR



ON 2012-2015
NOS AIRES, JALISCO

Ramiro Reyes
Gerardo Buenos Aires

SECRETARIA GENERAL
Y OFICIALIA MAYOR

S. Ramiro Lopez H.



EL H. AYUNTAMIENTO, SE COMPROMETE ADEMAS A PROPORCIONAR LA VIGILANCIA Y EL ASEO DEL LOCAL DE LA BIBLIOTECA.

ADMINISTRACIÓN 2012-2015
CONCEPCIÓN DE BUENOS AIRES
ESTE H. AYUNTAMIENTO SE OBLIGA A PAGAR LOS GASTOS POR MANTENIMIENTO Y LICENCIAMIENTO DE SOFTWARE DE AUTOMATIZACION, ASI COMO EL PAGO DE SERVICIO DE INTERNET EN CASO DE CONTAR CON MODULO DE SERVICIOS DIGITALES EN LA BIBLIOTECA, SEGÚN ACUERDO REALIZADO CON SECRETARIA DE CULTURA DEL GOBIERNO DEL ESTADO DE JALISCO.

X.- EL MUNICIPIO ASUME LA RESPONSABILIDAD DE MANTENER LA VIGILANCIA DEL LOCAL QUE OCUPA LA BIBLIOTECA Y BAJO NINGUNA CIRCUNSTANCIA PODRA ESTA SER REUBICADA DE MANERA UNILATERAL; A ESEPCIÓN DEL PREVIO ACUERDO Y CONSENTIMIENTO DE LAS DEMAS INSTANCIAS QUE HAYAN INTERVENIDO EN SU CREACION.

XI.- EL H. AYUNTAMIENTO SABE Y ACEPTA QUE, ANTE EL INCUMPLIMIENTO DE ESTOS COMPROMISOS, LA DIRECCION GENERAL DE BIBLIOTECAS, SE RESERVA EL DERECHO DE RECUPERAR TODO EL MATERIAL ENVIADO, EN VIRTUD DE QUE ESTA CONSIDERADO COMO PROPIEDAD FEDERAL DE LA NACION.

UNA VEZ ANALIZADO Y DISCUTIDO ES APROBADO POR UNANIMIDAD DE LOS REGIDORES.

CUARTO PUNTO: ACTO SEGUIDO EL PRESIDENTE MUNICIPAL LIC. GONZALO ZUÑIGA ARIAS SOLICITA LA APROBACION PARA ELABORAR EL REGLAMENTO DEL ADULTO MAYOR, ACUERDO QUE ES APROBADO POR UNANIMIDAD DE LOS REGIDORES.

QUINTO PUNTO: EN ESTE PUNTO EL PRESIDENTE MUNICIPAL INFORMA SOBRE LA NECESIDAD DE HACER UN REGLAMENTO DE CIUDADES HERMANAS. ACUERDO QUE SE APRUEBA POR UNANIMIDAD DE LOS REGIDORES.

SEXTO PUNTO: EN ESTE PUNTO EL LICENCIADO GONZALO ZUÑIGA ARIAS INFORMA A LOS REGIDORES QUE EL CIUDADANO JUAN MANUEL PULIDO CONTRERAS SOLICITA LA APROBACION DE ESTE HONORABLE AYUNTAMIENTO PARA FORMAR EL COMITÉ PARA EL TRADICIONAL EVENTO DEL MARIACHI QUE SE LLEVARA A CABO EL DIA 11 DE ENERO DEL 2014 Y EL MISMO COMITÉ ORGANIZARA EL EVENTO DEL AÑO 2015. EL COMITÉ QUEDA FORMADO DE LA SIGUIENTE MANERA:

PROPIETARIOS

SUPLENTE

PRESIDENTE: LUIS OCHOA CARDENAS

RIGOBERTO BUENROSTRO

Ramiro Reyes Lopez
GENERAL MAYOR

2012-2015
BUENOS AIRES
Leandro

Buenos Aires

Maria Clara Diaz B

Alfonso

Alfonso

Alfonso

BUENROSTRO MARTINEZ, JOSE MENDOZA CAMPOS, GONZALO ZUÑIGA ARIAS, MIRIAM AIDEE CONTRERAS LUNA, RUBEN MORALES NOVOA, RAMIRO REYES LOPEZ, JUAN RAMON LUPERCIO HERRERA, MARIA ELENA DIAZ BUENROSTRO, CRISTOBAL OCHOA CISNEROS, FERNANDO ARREDONDO BAUTISTA, GERARDO BUENOSTRO ARIAS Y LUIS ROBERTO CHAVEZ BARRAGAN. JOSE INES DIAZ DELGADILLO. ACUERDO QUE ES APROBADO POR UNANIMIDAD DE LOS REGIDORES.

SEPTIMO PUNTO: SE SOLICITA LA APROBACION DEL AYUNTAMIENTO PARA PERFORACION DE POZO PROFUNDO EN EL PREDIO DE SAN ISIDRO EN EL MUNICIPIO DE CONCEPCION DE BUENOS AIRES, FISE. ACUERDO QUE SE AUTORIZA POR UNANIMIDAD DE LOS REGIDORES.

OCTAVO PUNTO: SE SOMETE A LA APROBACION DEL AYUNTAMIENTO EL AUTORIZAR LA FORMACION DEL CONSEJO MUNICIPAL DE DESARROLLO ARTESANAL DEL MUNICIPIO DE CONCEPCION DE BUENOS AIRES, ACUERDO QUE SE APRUEBA POR UNANIMIDAD DE LOS REGIDORES.

NOVENO PUNTO: EL PRESIDENTE MUNICIPAL SOMETE A SU APROBACION AUTORIZAR EL PAGO ESTABLECIDO POR EL SISTEMA INTERMUNICIPAL DE MANEJO DE RESIDUOS SIMAR-SURESTE 2013 Y 2014 EL CUAL ESTABLECE UNA APORTACION MENSUAL DE \$ 31,633.33 TREINTA Y UN MIL SEISCIENTOS TREINTA Y TRES PESOS 33/100 M.N. Y \$ 70.000.00 SETENTA MIL PESOS 00/100 M.N. POR CONCEPTO DE FORTALECIMIENTO ANUAL. PUNTO QUE ES APROBADO POR UNANIMIDAD DE LOS ASISTENTES.

AL NO HABER OTROS ASUNTOS QUE TRATAR, SE DIO POR CLAUSURADA LA SESION SIENDO LAS 20:00 VEINTE HORAS DEL DIA 6 SEIS DE NOVIEMBRE DEL 2013. FIRMANDO DE CONFORMIDAD LOS QUE ENTONCES INTERVINIERON



ING. GONZALO ZUÑIGA ARIAS

PRESIDENTE MUNICIPAL

ADMINISTRACIÓN 2012-2015

CONCEPCIÓN DE BUENOS AIRES, JAL.

M.Y.Z. MIRIAM AIDEE CONTRERAS LUNA

MARIA ELENA DIAZ BUENROSTRO

CRISTOBAL OCHOA CISNEROS

GERARDO BUENOSTRO ARIAS

ING. RUBEN MORALES NOVOA

JUAN RAMON LUPERCIO HERRERA

FERNANDO ARREDONDO BAUTISTA

LUIS ROBERTO CHAVEZ BARRAGAN

CONVENIO NO.CEA-PERF-002/2013

CONVENIO PARA LA PERFORACIÓN DE UN POZO PROFUNDO PARA AGUA POTABLE, QUE CELEBRAN POR UNA PARTE LA COMISIÓN ESTATAL DEL AGUA DE JALISCO, REPRESENTADA EN ESTE ACTO POR **FELIPE TITO LUGO ARIAS**, DIRECTOR GENERAL, A QUIEN EN LO SUCESIVO SE LE DENOMINARÁ COMO "CEA" Y POR LA OTRA PARTE EL H. AYUNTAMIENTO CONSTITUCIONAL DE **CONCEPCIÓN DE BUENOS AIRES**, JALISCO, REPRESENTADO EN ESTE ACTO POR **GONZÁLO ZÚÑIGA ARIAS, JOSÉ MENDOZA CAMPOS, MIRIAM AIDE CONTRERAS LUNA Y JOSÉ INÉS DÍAZ DELGADILLO**, EN SU CARÁCTER DE **PRESIDENTE MUNICIPAL, SECRETARIO GENERAL, SÍNDICO, Y ENCARGADO DE LA HACIENDA MUNICIPAL**, RESPECTIVAMENTE, AL QUE EN LO SUCESIVO SE LE DENOMINARÁ COMO "AYUNTAMIENTO", MISMO QUE PARA SU VALIDEZ Y ALCANCE LEGAL SUJETAN A LAS SIGUIENTES DECLARACIONES Y CLÁUSULAS:

DECLARACIONES:

DECLARA LA "CEA":

I.- QUE ES UN ORGANISMO DESCENTRALIZADO DEL GOBIERNO DEL ESTADO DE JALISCO, CREADO POR DECRETO 21804/LVII/06 DEL CONGRESO DEL ESTADO, DE FECHA 31 DE ENERO DEL 2007, Y PUBLICADO EN EL PERIÓDICO OFICIAL "EL ESTADO DE JALISCO" CON FECHA 24 DE FEBRERO DE 2007, CON PERSONALIDAD JURÍDICA Y PATRIMONIO PROPIO, EN LOS TÉRMINOS DEL ARTÍCULO 21 DE LA LEY DEL AGUA PARA EL ESTADO DE JALISCO Y SUS MUNICIPIOS.

II.- QUE EL DÍA 17 DE ABRIL DE 2013 FUE NOMBRADO POR LA JUNTA DE GOBIERNO, **FELIPE TITO LUGO ARIAS**, COMO DIRECTOR GENERAL DE LA "CEA", DE CONFORMIDAD CON LO DISPUESTO POR LA FRACCIÓN II DEL ARTÍCULO 25 DE LA LEY DEL AGUA PARA EL ESTADO DE JALISCO Y SUS MUNICIPIOS, QUIEN TIENE EL CARÁCTER DE APODERADO GENERAL PARA PLEITOS Y COBRANZAS Y PARA ACTOS DE ADMINISTRACIÓN, EN LOS TÉRMINOS DE LA FRACCIÓN I DEL ARTÍCULO 35 DE LA LEY DEL AGUA PARA EL ESTADO DE JALISCO Y SUS MUNICIPIOS.

III.- QUE DE ACUERDO CON LA FRACCIÓN XXX DEL ARTÍCULO 23 DE LA LEY DEL AGUA PARA EL ESTADO DE JALISCO Y SUS MUNICIPIOS, TIENE COMO UNA DE SUS ATRIBUCIONES CELEBRAR, CON EL OBJETO DE LOGRAR UNA COORDINACIÓN INTEGRAL Y DE CONFORMIDAD CON LAS DISPOSICIONES LEGALES APLICABLES, LOS ACUERDOS Y CONVENIOS QUE SE REQUIERAN, CON LA AYUNTAMIENTO MUNICIPAL DE CONCEPCIÓN DE BUENOS AIRES, EN MATERIA DE AGUA Y PARA LA CONSTRUCCIÓN, AMPLIACIÓN, OPERACIÓN Y REHABILITACIÓN DE LOS SISTEMAS DE AGUA POTABLE, AL SANTARILLADO, DRENAJE Y SANEAMIENTO.



Comisión Estatal del Agua

IV.- QUE LE HA SIDO SOLICITADO, POR EL **"AYUNTAMIENTO"**, MEDIANTE EL OFICIO NUMERO 151/2013, LA REALIZACIÓN DE UNA OBRA CONSISTENTE EN LA PERFORACIÓN DE UN POZO PROFUNDO PARA AGUA POTABLE, EN LA LOCALIDAD DE **CABECERA MUNICIPAL**, MUNICIPIO DE CONCEPCIÓN DE BUENOS AIRES, JALISCO.

V.- QUE CUENTA CON LA CAPACIDAD OPERATIVA PARA LA EJECUCIÓN DE LA OBRA MATERIA DEL PRESENTE CONVENIO.

VI.- QUE TOMANDO EN CONSIDERACIÓN LOS BENEFICIOS QUE REDUNDAN CON DICHA OBRA, ESTA HA SIDO INCLUIDA DENTRO DEL PROGRAMA DE PERFORACIONES CON PERSONAL Y EQUIPO PROPIEDAD DE LA **"CEA"**.

DECLARA EL **"AYUNTAMIENTO"** QUE:

I.- EN LOS TÉRMINOS DE LOS ARTÍCULOS 115, FRACCIONES I Y II DE LA CONSTITUCIÓN POLÍTICA DE LOS ESTADOS UNIDOS MEXICANOS, 73, FRACCIONES I Y II, 77, FRACCIÓN III DE LA CONSTITUCIÓN POLÍTICA DEL ESTADO DE JALISCO Y 47, FRACCIÓN I, DE LA LEY DE GOBIERNO Y LA ADMINISTRACIÓN PÚBLICA MUNICIPAL DEL ESTADO DE JALISCO, CORRESPONDE AL PRESIDENTE MUNICIPAL LA FUNCIÓN EJECUTIVA DE LOS AYUNTAMIENTOS Y TENDRÁ COMO OBLIGACIÓN EJECUTAR LAS DETERMINACIONES DEL **"AYUNTAMIENTO"**.

II.- DE CONFORMIDAD CON LO DISPUESTO POR LOS ARTÍCULOS 115, FRACCIÓN III, INCISO a) E i) DE LA CONSTITUCIÓN POLÍTICA DE LOS ESTADOS UNIDOS MEXICANOS, 79, FRACCIÓN I, DE LA CONSTITUCIÓN POLÍTICA DEL ESTADO DE JALISCO Y 94 FRACCIÓN I, DE LA LEY DE GOBIERNO Y LA ADMINISTRACIÓN PÚBLICA MUNICIPAL DEL ESTADO DE JALISCO CORRESPONDE AL **"AYUNTAMIENTO"** LA PRESTACIÓN DE LOS SERVICIOS PÚBLICOS, ENTRE OTRAS, DE AGUA POTABLE EN LA LOCALIDAD DE **CABECERA MUNICIPAL**, MUNICIPIO DE CONCEPCIÓN DE BUENOS AIRES, JALISCO.

III.- EN **SESIÓN DE CABILDO NÚMERO 02**, CELEBRADA EL DÍA 14 DE FEBRERO DE 2013, SE AUTORIZÓ AL PRESIDENTE MUNICIPAL, SÍNDICO, SECRETARIO GENERAL Y ENCARGADO DE LA HACIENDA MUNICIPAL, SUSCRIBIR EL CONVENIO DE PERFORACIÓN CON LA **"CEA"** Y EL RECURSO FINANCIERO A EROGAR, DE CONFORMIDAD CON LO DISPUESTO POR EL ARTÍCULO 95 FRACCIONES I Y II DE LA LEY DE GOBIERNO Y LA ADMINISTRACIÓN PÚBLICA MUNICIPAL DEL ESTADO DE JALISCO, EXHIBIENDO EN ESTE ACTO EL DOCUMENTO QUE ASÍ LO ACREDITA: COPIA SIMPLE DEL ACTA DE AYUNTAMIENTO NÚMERO DOS.

MUNICIPAL





Comisión Estatal del Agua

IV.- A EFECTO DE MEJORAR EL SERVICIO DE AGUA POTABLE EN LA LOCALIDAD DE **CABECERA MUNICIPAL**, MUNICIPIO DE CONCEPCIÓN DE BUENOS AIRES, JALISCO, HA SOLICITADO A LA "CEA" MEDIANTE OFICIO NÚMERO 151/2013, LA ELABORACIÓN DEL PRESENTE CONVENIO, PARA LA REALIZACIÓN DE LA OBRA CONSISTENTE EN LA PERFORACIÓN DE UN POZO PROFUNDO PARA AGUA POTABLE.

V.- CUENTA CON LA **NUEVA ASIGNACIÓN PARA EL APROVECHAMIENTO DE AGUAS SUBTERRÁNEAS A NOMBRE DEL MUNICIPIO DE CONCEPCIÓN DE BUENOS AIRES, JALISCO** ANTE LA COMISIÓN NACIONAL DEL AGUA (CONAGUA), SEGUN LO ACREDITA MEDIANTE LA EXHIBICIÓN EN ESTE ACTO DE LA COPIA DEL OFICIO No.BOO.00/OCLSP/DAA/SSUD/2501/2013, EXPEDIENTE JAL-O-3127-09-11-12.

VI.- MANIFIESTA CONTAR CON LA ACREDITACIÓN LEGAL DEL PREDIO, DONDE SE REALIZARÁ LA PERFORACIÓN DEL POZO PROFUNDO, EXHIBIENDO EN ESTE ACTO COPIA DEL **CONTRATO DE ASOCIACIÓN DE TIERRAS EJIDALES CON JOSÉ INÉS DIAZ DELGADILLO (TITULO PARCELARIO 0000000162649)** Y COPIA **ACTA DE ASAMBLEA DEL EJIDO BARAL DE LEON, MPIO. CONCEPCIÓN DE BUENOS AIRES.**

VII.- SEÑALA COMO DOMICILIO PARA OÍR Y RECIBIR NOTIFICACIONES A LAS DE CARÁCTER PERSONAL, EN CONSTITUCIÓN No. 11, C.P. 49170, CONCEPCIÓN DE BUENOS AIRES, JALISCO, LAS QUE SURTIRÁN SUS EFECTOS LEGALES PARA TODOS LOS FINES Y EFECTOS DE ÉSTE CONVENIO, MIENTRAS NO SEÑALE OTRO DISTINTO, MEDIANTE ESCRITO, U OTRO DISTINTO.

CLÁUSULAS:

PRIMERA.- LA "CEA" CONVIENE CON EL "AYUNTAMIENTO" EN LLEVAR A CABO LA REALIZACIÓN DE LA OBRA CONSISTENTE EN: PERFORACIÓN DE UN POZO PROFUNDO PARA AGUA POTABLE, EN LA LOCALIDAD DE **CABECERA MUNICIPAL, MUNICIPIO DE CONCEPCIÓN DE BUENOS AIRES, JALISCO**, CON PERSONAL TÉCNICO Y EQUIPO DE PERFORACIÓN, ADSCRITO Y PROPIEDAD DE LA "CEA" Y QUE A CONTINUACIÓN SE DESCRIBE:

1. MÁQUINA PERFORADORA MARCA: SPEED STAR SS-15
PLACAS DE CIRCULACIÓN: JH-58861
2. EQUIPO COMPLEMENTARIO, HERRAMIENTAS Y VEHÍCULOS PARA EL TRASLADO DE LOS MISMO.
3. OPERADORES Y AYUDANTES DEL EQUIPO DE PERFORACIÓN (PERSONAL ADSCRITO A LA "CEA" QUE COMPONE LA BRIGADA DE PERFORACIÓN).
4. SUPERVISIÓN TÉCNICA DE LA OBRA POR PERSONAL CAPACITADO.
5. TRASLADO DEL PERSONAL, DE LA MÁQUINA PERFORADORA, EQUIPO COMPLEMENTARIO Y HERRAMIENTAS DEL ALMACEN DE LA "CEA", AL SITIO DE OBRA, SU INSTALACIÓN Y POSTERIORMENTE AL TÉRMINO DE LOS TRABAJOS, SU DESINSTALACIÓN Y TRASLADO AL ALMACÉN DE LA "CEA".



Comisión Estatal del Agua

SEGUNDA.- LA "CEA" SE OBLIGA A LA PERFORACIÓN DE UN POZO PROFUNDO PARA AGUA POTABLE, DE ACUERDO A LAS RECOMENDACIONES DEL ESTUDIO GEOHIDROLÓGICO-GEOFÍSICO PROPORCIONADO A LA "CEA" POR EL "AYUNTAMIENTO", CON LAS SIGUIENTES CARACTERÍSTICAS:

- PROFUNDIDAD TOTAL DEL PROYECTO: **300 METROS**.
- PERFORACIÓN EXPLORATORIA EN **12 ¼ PULGADAS** DE DIÁMETRO POR **300 METROS** DE PROFUNDIDAD.
- PERFORACIÓN AMPLIACIÓN EN **16 PULGADAS** DE DIÁMETRO, POR **300 METROS** DE PROFUNDIDAD.
- PERFORACIÓN AMPLIACIÓN EN **22 PULGADAS** DE DIÁMETRO POR **06 METROS** DE PROFUNDIDAD.
- INSTALACIÓN TUBERÍA DE ACERO LISA PARA CONTRA ADEME DE **18 PULGADAS** DE DIÁMETRO EXTERIOR x ¼ DE PULGADA DE ESPESOR DE PARED, CON LONGITUD DE **06 METROS**.
- CONSTRUCCIÓN DEL SELLO SANITARIO POR **06 METROS** DE PROFUNDIDAD, A BASE DE CEMENTO-AGUA.
- CONSTRUCCIÓN TAPÓN DE FONDO, A BASE DE CEMENTO-AGUA.
- INSTALACIÓN TUBERÍA ACERO LISA PARA ADEME, DE **8 PULGADAS** DE DIÁMETRO EXTERIOR NOMINAL x ¼ DE PULGADA DE ESPESOR DE PARED, CON LONGITUD DE **12 METROS**.
- INSTALACIÓN TUBERÍA ACERO RANURADA PARA ADEME, TIPO CANASTILLA DE **8 PULGADAS** DE DIÁMETRO EXTERIOR NOMINAL x ¼ DE PULGADA DE ESPESOR DE PARED, CON LONGITUD DE **288 METROS**.
- INSTALACIÓN FILTRO DE GRAVA DE RÍO, DE 1/8" A 1/4", TIPO GRANZÓN, SUBREDONDEADA, CRIBADA Y LAVADA.
- PISTONEO, LIMPIEZA DE POZO Y APLICACIÓN DISPERSOR DE ARCILLA.

LAS CARACTERÍSTICAS ANTERIORES PUEDEN VARÍAS SEGÚN LAS CONDICIONES GEOLÓGICAS DEL SUBSUELO AL MOMENTO DE ESTAR PERFORANDO, ASÍ COMO AL RESULTADO DEL ESTUDIO DE REGISTRO GEOFÍSICO ELÉCTRICO Y AL DISEÑO DEFINITIVO DEL POZO.

TERCERA.- LA "CEA" SE OBLIGA A APORTAR LOS VIÁTICOS PARA ALIMENTOS (DESAYUNO, COMIDA Y CENA) DEL PERSONAL QUE COMPONE LA BRIGADA DE PERFORACIÓN Y DE SUPERVISIÓN, ASÍ LOS COMBUSTIBLES PARA TRASLADOS AL SITIO DE OBRA QUE SE REQUIEREN PARA LA REALIZACIÓN DE LA OBRA, MATERIA DEL PRESENTE CONVENIO.

CUARTA.- EL "AYUNTAMIENTO" SE OBLIGA A DESTINAR UN LUGAR PARA EL ALMACÉN Y SEGURO, DONDE PERNOCTE EL PERSONAL QUE COMPONE LA BRIGADA DE PERFORACIÓN.



Comisión Estatal del Agua

QUINTA.- EL "AYUNTAMIENTO" SE OBLIGA A SUMINISTRAR LOS INSUMOS, REFACCIONES, REPARACIONES, ADECUACIONES Y ESTUDIOS COMPLEMENTARIOS QUE SE REQUIERAN PARA LA REALIZACIÓN DE LA PERFORACIÓN, MATERIA DEL PRESENTE CONVENIO, DE ACUERDO AL PROYECTO Y QUE A CONTINUACIÓN SE DESCRIBEN:

- SUMINISTRO DE COMBUSTIBLES Y LUBRICANTES PARA OPERAR LA MÁQUINA PERFORADORA Y EQUIPOS AUXILIARES.
- REFACCIONES Y REPARACIONES MENORES QUE SE REQUIERAN PARA OPERAR LA MÁQUINA PERFORADORA Y EQUIPOS AUXILIARES.
- ADECUACIÓN DEL TERRENO EN DONDE SE REALIZARÁ LA PERFORACIÓN, ASÍ COMO EL INGRESO A ESTE.
- EXCAVACIÓN Y POSTERIOR RELLENO DE DOS FOSAS PARA LODOS.
- SUMINISTRO DE BENTONITA SÓDICA.
- SUMINISTRO DE BARRENAS TRICÓNICAS DE 12 ¼" DE DIÁMETRO.
- SUMINISTRO DE BARRENAS TRICÓNICAS DE 8 ½" DE DIÁMETRO.
- ESTUDIO DE REGISTRO GEOFÍSICO ELÉCTRICO.
- SUMINISTRO DE AGUA LIMPIA PARA LA PERFORACIÓN Y LIMPIEZA DE POZO TERMINADO.
- SUMINISTRO FILTRO DEL POZO DE GRAVA DE RÍO: SUBREDONDEADO, CRIBADA, LAVADA Y EN EL DIÁMETRO REQUERIDO POR "LA CEA".
- SUMINISTRO DE TUBERÍAS DE ACERO PARA ADEME Y CONTRA ADEME.
- SUMINISTRO DE CEMENTO (LECHAREADA) PARA INSTALARLO EN EL ESPACIO ANULAR ENTRE LA PERFORACIÓN DE 22" DE DIÁMETRO Y LA TUBERÍA DE CONTRA ADEME DE 18" DE DIÁMETRO, ASÍ COMO PARA EL CANAL DE RETORNO Y PARA EL TAPÓN DE FONDO.
- SUMINISTRO DE DISPERSOR DE ARCILLAS PARA LA LIMPIEZA FINAL DEL POZO.
- SUMINISTRO DE INSUMOS VARIOS: SEGUETAS, CLAVOS, TORNILLOS, TUERCAS, RONDANAS, LIJA, ESTOPA, SOGA DE POLIPROPILENO, PLACA DE ACERO, ALAMBRE GALVANIZADO, CINTA AISLANTE, CEPILLO DE ALAMBRE, ESPÁTULAS, FOCOS, MANGUERAS, MANGUERAS DE ALTA PRESIÓN, DISCOS PARA DESBASTE, POLINES, VIGAS DE ACERO 4", CRISTALES PARA CARETA DE SOLDAR, SOLDADURA, GAS LP, OXÍGENO INDUSTRIAL, SILICÓN, CANDADO, GUANTES DE CARNAZA, LLANTA Y CÁMARA PARA CARRETILLA, PICO, PALA, MARRO, ETC., ETC.
- AFORO DEL POZO POR UN LAPSO DE 72 HORAS CONTINUAS.
- ANÁLISIS FÍSICO-QUÍMICO-BACTERIOLÓGICO DEL AGUA DEL POZO.
- CONSTRUCCIÓN DE LA PROTECCIÓN SUPERFICIAL DE POZO (BROCAL Y PLANTILLA) DE ACUERDO A LA NORMA "NOM-003-CNA-1996", CON LA FINALIDAD DE PREVENIR LA CONTAMINACIÓN DEL ACUÍFERO. INSTALAR TAPA DE ALERO.
- VIDEOFILMACIÓN AL INTERIOR DEL POZO TERMINADO.
- SUMINISTRO DE CLORO PARA LA DESINFECCIÓN DEL POZO.



Comisión Estatal del Agua

SEXTA.- EL "AYUNTAMIENTO" SE OBLIGA A APORTAR LOS MATERIALES DE CONSTRUCCIÓN E INSUMOS, DE ACUERDO A LOS AVANCES DE LA OBRA Y EN LAS CANTIDADES QUE A CONTINUACIÓN SE SEÑALAN:

DESCRIPCIÓN	UNIDAD	CANTIDAD (ESTIMADA)	PRECIO UNITARIO (ESTIMADO)	IMPORTE (ESTIMADO)
MATERIALES				
CEMENTO PARA SELLO SANITARIO	TON.	1.0	2,214.00	2,214.00
BENTONITA SÓDICA PARA PERFORACIÓN	TON.	20.0	2,500.00	50,000.00
GRAVA DE RÍO PARA FILTRO DEL POZO	M3	36.0	1,310.00	47,160.00
SUMINISTRO DE BARRENA 12 ¼" DE DIÁMETRO	PZA.	3.0	40,000.00	120,000.00
SUMINISTRO DE BARRENA 8 ½" DE DIÁMETRO	PZA.	3.0	8,000.00	24,000.00
TUBO ACERO LISO DE 8" DE DIÁMETRO PARA ADEME	M	12.0	830.02	9,960.19
TUBO ACERO RANURADO CANASTILLA DE 8" DE DIÁMETRO PARA ADEME	M	188.0	810.26	233,354.88
TUBO LISO DE 18" DE DIÁMETRO PARA CONTRADEME	M	6.0	1,299.40	7,796.40
COMBUSTIBLES Y LUBRICANTES				
DIESEL 11.92 (precio con impuesto)	LT.	13,500.0	10.10	136,396.55
ACEITE Y GRASA	LOTE.	3.0	3,500.00	10,500.00
GASOLINA 11.36 (precio con impuesto)	LT.	150.0	9.79	1,468.97
REPARACIONES MENORES PERFORADORA	LOTE	2.0	10,000.00	20,000.00
OTROS				
SOLDADURA	KG.	30.0	53.70	1,611.00
OXÍGENO INDUSTRIAL	M3	40.0	76.20	3,048.00
GAS BUTANO	KG.,	90.0	11.06	995.40
REGISTRO ELÉCTRICO MULTICURVAS	LOTE	1.0	14,000.00	14,000.00
DISPERSOR DE ARCILLAS	LT.	200	40.20	8,040.00
AFORO POR 72 HORAS	LOTE	1.0	60,000.00	60,000.00
DESINFECCIÓN DE POZO A BASE DE CLORO	LOTE	1.0	300.00	300.00
BROCAL Y REANTILLA	LOTE	1.0	4,000.00	4,000.00
INSUMOS VARIOS	LOTE	1.0	7,000.00	7,000.00
ANÁLISIS FÍSICO-QUÍMICO-BACTERIOLÓGICO DEL AGUA	LOTE	1.0	6,000.00	6,000.00
VIDEOFILMACIÓN INTERIOR POZO TERMINADO	LOTE	1.0	6,000.00	6,000.00
			HACIENDA PÚBLICA MUNICIPAL	SUBTOTAL=
			IVA 16%=	123,815.26
			(IMPORTE ESTIMADO)	\$897,660.65



Comisión Estatal del Agua

EL IMPORTE ESTIMADO ESTÁ SUJETO A CAMBIOS, SEGÚN LOS PRECIOS UNITARIOS QUE COTIZE EL "AYUNTAMIENTO" CON SUS PROVEEDORES AL MOMENTO DE SER REQUERIDOS LOS MATERIALES POR LA "CEA", ASÍ MISMO LAS CANTIDADES DE ESTOS PUEDE VARIAR, SEGÚN LAS CONDICIONES GEOLÓGICAS DEL SUBSUELO AL MOMENTO DE ESTAR PERFORANDO Y AL DISEÑO DEFINITIVO DEL POZO.

SÉPTIMA.- EL "AYUNTAMIENTO" Y LA "CEA" CONVIENEN EN QUE PARA EL CASO DE QUE LA OBRA PROYECTADA VARIARA POR LA LOCALIZACIÓN DE LOS ACUÍFEROS, SUFICIENTE PARA CUBRIR LAS NECESIDADES DE LA COMUNIDAD BENEFICIARIA DE LA OBRA, LAS DECISIONES SERÁN TOMADAS DE COMÚN ACUERDO, CONSIDERANDO LAS RECOMENDACIONES, EXPERIENCIAS Y CONOCIMIENTOS DE LOS TÉCNICOS QUE INTERVENGAN.

OCTAVA.- EL "AYUNTAMIENTO" SE OBLIGA, PARA EL CASO DE QUE LA OBRA VARIARA EN VOLUMEN Y/O MONTO, A APORTAR LOS RECURSOS ECONÓMICOS Y MATERIALES NECESARIOS PARA LA TERMINACIÓN DE LA OBRA.

NOVENA.- EL "AYUNTAMIENTO" SE OBLIGA A TENER EN EL LUGAR DESTINADO PARA LA REALIZACIÓN DE LA OBRA, LOS MATERIALES E INSUMOS ESPECIFICADOS EN LAS CLAUSULAS QUINTA Y SEXTA DENTRO DE LOS TRES DÍAS SIGUIENTES, A AQUEL EN EL QUE EL EQUIPO DE LA "CEA" SE ENCUENTRE FÍSICAMENTE EN EL LUGAR DESTINADO PARA LA REALIZACIÓN DE LA OBRA MATERIA DE ESTE INSTRUMENTO Y SI LA UBICACIÓN DEL SITIO DE PERFORACIÓN PRESENTA CONTROVERSIAS RESPECTO A LA TENENCIA DE LA TIERRA O PROPIEDAD DEL PREDIO EN AMBOS CASOS SERÁ CAUSA DE TERMINACIÓN ANTICIPADA DEL PRESENTE CONVENIO Y LA "CEA" PODRÁ DE MANERA INMEDIATA RETIRAR DEL LUGAR DE LA OBRA CUALQUIER EQUIPO DE SU PROPIEDAD.

DÉCIMA.- LA "CEA" SERÁ LA RESPONSABLE DE LA OBRA, LLEVANDO A CABO UNA SUPERVISIÓN INTEGRAL QUE GARANTICE LA CALIDAD DE LA MISMA. EL SUPERVISOR DE OBRA SERÁ EL ING. HUMBERTO GONZÁLEZ VALDEZ, SUPERVISOR DE PERFORACIÓN, ADSCRITO A LA GERENCIA DE SERVICIO A MUNICIPIOS.

DÉCIMA PRIMERA.- EL "AYUNTAMIENTO" SE OBLIGA A DESTINAR PERSONAL PARA EL CUIDADO DE LA PERFORADORA, EQUIPO AUXILIAR Y HERRAMIENTAS PROPIEDAD DE LA "CEA", UTILIZADAS EN LA PERFORACIÓN, CON EL OBJETO DE EVITAR ROBOS O PÉRDIDAS CUANDO LA BRIGADA DE PERFORACIÓN SE AUSENTE DEL LUGAR PARA TOMAR SU DESCANSO QUINCENAL. EN CASO DE ROBOS, LA RESPONSABILIDAD DEL O LOS BIENES, SERÁ RESPONSABILIDAD DEL "AYUNTAMIENTO".



Comisión Estatal del Agua

DÉCIMA SEGUNDA.- EL "AYUNTAMIENTO" CONVIENE QUE LA OBRA MATERIA DE ESTE CONVENIO FORMARÁ PARTE DEL SISTEMA DE AGUA POTABLE DE LA LOCALIDAD DE **CABECERA MUNICIPAL**, MUNICIPIO DE CONCEPCIÓN DE BUENOS AIRES, JALISCO.

DÉCIMA TERCERA.- LA "CEA" Y EL "AYUNTAMIENTO" CONVIENEN EN QUE, DADA LA COMPLEJIDAD DEL SUBSUELO EN EL QUE HABRÁ DE REALIZARSE LA OBRA MATERIA DEL PRESENTE INSTRUMENTO, NO PERMITE GARANTIZAR QUE EL POZO VA A SUMINISTRAR EL GASTO Y/O LA CALIDAD DEL AGUA QUE SUS BENEFICIARIOS POTENCIALES REQUIEREN. LA ACEPTACIÓN DEL PRESENTE CONVENIO IMPLICA LA ACEPTACIÓN DEL RIESGO QUE EL POZO NO RESULTE PRODUCTOR, O QUE LA CALIDAD DEL AGUA NO SEA SATISFACTORIA, POR TANTO EN ESTOS CASOS EL "AYUNTAMIENTO" NO PODRÁ RECLAMAR LA DEVOLUCIÓN DE LOS INSUMOS APORTADOS.

DÉCIMA CUARTA.- "CEA" ELABORARÁ EL ACTA ADMINISTRATIVA DE ENTREGA-RECEPCIÓN DE OBRA, QUE HAGA CONSTAR LA TERMINACIÓN DE LOS TRABAJOS, DE ACUERDO AL ARTÍCULO 54, FRACCIÓN V, DEL REGLAMENTO DE LA LEY DE OBRA PÚBLICA DEL ESTADO DE JALISCO, Y ENTREGARÁ ORIGINAL DEL ACTA AL "AYUNTAMIENTO".

DÉCIMA QUINTA.- SE ESTIMA QUE LOS TRABAJOS DE PERFORACIÓN DEL POZO PROFUNDO PARA AGUA POTABLE, DARÁN INICIO EL DÍA **09 DE MAYO DE 2013** Y TERMINARÁN EL **06 DE SEPTIEMBRE DE 2013** (121 DÍAS NATURALES). LA FECHA DE TERMINACIÓN PODRÁ VARIAR SEGÚN LA PUNTUALIDAD CON QUE EL "AYUNTAMIENTO" SUMINISTRE LOS INSUMOS, A LAS CONDICIONES GEOLÓGICAS DEL SUBSUELO AL MOMENTO DE ESTAR PERFORANDO, A LAS FALLAS MECÁNICAS Y SU REPARACIÓN QUE PUDIERA PRESENTAR EL EQUIPO DE PERFORACIÓN, ASÍ COMO AL DISEÑO DEFINITIVO DEL POZO.

DÉCIMA SEXTA.- LA "CEA" Y EL "AYUNTAMIENTO" CONVIENEN QUE EN CASO DE DUDA O CONTROVERSIA ENTRE AMBAS PARTES SOBRE LA INTERPRETACIÓN, CUMPLIMIENTO Y/O APLICACIÓN DEL PRESENTE CONVENIO, SE SOMETEN EXPRESAMENTE A LA JURISDICCIÓN Y COMPETENCIA DEL TRIBUNAL DE LO ADMINISTRATIVO DEL ESTADO, CON RESIDENCIA EN LA CIUDAD DE GUADALAJARA, JALISCO, RENUNCIANDO EXPRESAMENTE AL FUERO QUE PUDIERA CORRESPONDERLE EN RAZÓN DE SU DOMICILIO PRESENTE O FUTURO.



Comisión Estatal del Agua

LEÍDO QUE FUE EL PRESENTE CONVENIO Y ENTERADAS LAS PARTES DE SU CONTENIDO Y ALCANCES LEGALES, LO RATIFICAN Y FIRMAN POR DUPLICADO EN LA CIUDAD DE GUADALAJARA, JALISCO, A LOS 07 DÍAS DEL MES DE MAYO DE 2013.

GENERAL
MAYOR

POR LA "CEA"


FELIPE TITO LUGO ARIAS
DIRECTOR GENERAL

12-2013

RESIDENCIA MUNICIPAL

POR EL "AYUNTAMIENTO"

SINDICATURA Y JUEZ
MUNICIPAL


GONZALO ZÚÑIGA ARIAS

ADMINISTRACIÓN 2012-2015
PRESIDENTE MUNICIPAL DE
CONCEPCIÓN DE BUENOS AIRES, JALISCO.


MIRIAM AIDE CONTRERAS LUNA

SINDICO DE CONCEPCIÓN DE
BUENOS AIRES, JALISCO.
HACIENDA PÚBLICA
MUNICIPAL


JOSÉ MENDOZA CAMPOS

SECRETARIO GENERAL DE
CONCEPCIÓN DE BUENOS AIRES, JALISCO.


JOSÉ INEZ DÍAZ DELGADILLO

ENCARGADO DE LA HACIENDA MUNICIPAL DE
CONCEPCIÓN DE BUENOS AIRES, JALISCO.


ERNESTO MARROQUÍN ÁLVAREZ

DIRECTOR DE APOYO A MUNICIPIOS
COMISIÓN ESTATAL DEL AGUA DE JALISCO.


RAMÓN LÓPEZ RUIZ

ADMINISTRACIÓN 2012-2015
DIRECTOR DE OBRAS PÚBLICAS DE
CONCEPCIÓN DE BUENOS AIRES, JALISCO.

"TESTIGOS"

ESTA HOJA DE FIRMAS CORRESPONDE AL CONVENIO NO.CEA-PERF-002/2013, QUE CELEBRAN LA COMISIÓN ESTATAL DEL AGUA DE JALISCO "CEA" Y EL H. AYUNTAMIENTO CONSTITUCIONAL DE CONCEPCIÓN DE BUENOS AIRES, JALISCO.



COMISIÓN ESTATAL DEL

**AGUA
JALISCO**

MÉTODO DE BOMBEO EN EL BARRENO EXPLORATORIO HASTA UNA PROFUNDIDAD DE 100 METROS, CON PRODUCCIÓN DE AGUA DE 2.6 LITROS POR SEGUNDO Y NIVEL DINÁMICO DE 69 METROS. DESINSTALACIÓN Y TRASLADO DEL EQUIPO DE PERFORACIÓN TIPO ROTARIO AL ALMACÉN DE LA COMISIÓN ESTATAL DEL AGUA DE JALISCO.-----

5.-MANIFESTACIÓN DE LAS PARTES.- LA COMISIÓN ESTATAL DEL AGUA DE JALISCO, POR CONDUCTO DE LA DIRECCIÓN GENERAL, LEVANTA LA PRESENTE ACTA DE FINIQUITO Y EXTINCIÓN DE DERECHOS Y OBLIGACIONES DEL CONVENIO NO. CEA-PERF-002/2013, EN LOS TÉRMINOS DEL ARTÍCULO 224 DE LA LEY DE OBRA PÚBLICA DEL ESTADO DE JALISCO Y DECLARA QUE A PETICIÓN EXPRESA DEL PRESIDENTE MUNICIPAL DE CONCEPCIÓN DE BUENOS AIRES, JALISCO, HABER TERMINADO ANTICIPADAMENTE LOS TRABAJOS DE LA OBRA DESCRITA EN EL CONVENIO NO. CEA-DAM-PERF-002/2013, SUSCRITO ENTRE LA COMISIÓN ESTATAL DEL AGUA DE JALISCO (CEA) Y EL H. AYUNTAMIENTO DE CONCEPCIÓN DE BUENOS AIRES, JALISCO, CUYO OBJETO ES LA "PERFORACIÓN DE POZO PROFUNDO PARA AGUA POTABLE EN LA LOCALIDAD DE CABECERA MUNICIPAL, CONCEPCIÓN DE BUENOS AIRES, JALISCO", Y EN CONSECUENCIA EN ESTE ACTO LA COMISIÓN ESTATAL DEL AGUA DE JALISCO (CEA) CON LA ACEPTACIÓN DEL H. AYUNTAMIENTO MUNICIPAL DE CONCEPCIÓN DE BUENOS AIRES, JALISCO, DAN POR TERMINADOS LOS DERECHOS Y OBLIGACIONES QUE GENERA EL CONVENIO NO. CEA-PERF-002/2013, MOTIVO DE ESTA ACTA, POR LO QUE AMBAS PARTES MANIFIESTAN QUE SE HAN CUMPLIDO ANTICIPADAMENTE LAS OBLIGACIONES CONTRAÍDAS EN EL CONVENIO ANTES SEÑALADO, POR LO QUE NO EXISTE NINGÚN MOTIVO DE RECLAMO ENTRE LAS PARTES.-----

6.-CIERRE DEL ACTA.- NO HABIENDO OTRO ASUNTO QUE TRATAR, SE DA POR TERMINADO EL EVENTO, SIENDO LAS 12:30 HRS. DEL DÍA DE SU INICIO.-----

7.-NOMBRE, CARGO Y FIRMA DE LAS PERSONAS QUE INTERVIENEN EN ESTE ACTO:-----

**ENTREGA POR LA COMISIÓN
ESTATAL DEL AGUA DE JALISCO:**

**ING. FELIPE TITO LUGO ARIAS
DIRECTOR GENERAL**

**RECIBE POR EL H. AYUNTAMIENTO
DE CONCEPCIÓN DE BUENOS
AIRES, JALISCO:**

**ING. GONZALO ZUNIGA ARIAS
PRESIDENTE MUNICIPAL**

**SINDICATURA Y JUEZ
MUNICIPAL**

JALISCO



COMISIÓN ESTATAL DEL

**AGUA
JALISCO**

**ACTA ADMINISTRATIVA DE FINIQUITO Y
EXTINCIÓN DE DERECHOS Y OBLIGACIONES
DEL CONVENIO NO. CEA-PERF-002/2013.**

ACTA ADMINISTRATIVA QUE SE FORMULA PARA HACER CONSTAR EL FINIQUITO Y LA EXTINCIÓN DE DERECHOS Y OBLIGACIONES DEL CONVENIO NO. CEA-PERF-002/2013, SUSCRITO ENTRE LA COMISIÓN ESTATAL DEL AGUA DE JALISCO (CEA) Y EL H. AYUNTAMIENTO DE CONCEPCIÓN DE BUENOS AIRES, JALISCO, CUYO OBJETO ES: "PERFORACIÓN DE POZO PROFUNDO PARA AGUA POTABLE EN LA LOCALIDAD DE CABECERA MUNICIPAL, CONCEPCIÓN DE BUENOS AIRES, JALISCO".

1.-LUGAR, HORA Y FECHA. EN GUADALAJARA, JALISCO, SIENDO LAS 12:00 HRS. DEL DÍA 30 DE OCTUBRE DE 2013, EN LAS OFICINAS QUE OCUPA LA COMISIÓN ESTATAL DEL AGUA DE JALISCO, SITA EN AVENIDA FRANCIA NÚMERO 1726, COLONIA MODERNA, SE REUNIERON POR LA COMISIÓN ESTATAL DEL AGUA DE JALISCO, EL **ING. FERMÍN TITO LUGO ÁRIAS**, EN SU CARÁCTER DE DIRECTOR GENERAL, Y POR EL AYUNTAMIENTO DE CONCEPCIÓN DE BUENOS AIRES, JALISCO, EL **LIC. GONZÁLO ZÚÑIGA ARIAS**, EN SU CARÁCTER DE PRESIDENTE MUNICIPAL DE CONCEPCIÓN DE BUENOS AIRES, JALISCO, DE CONFORMIDAD A LA LEY DE OBRA PÚBLICA VIGENTE EN EL ESTADO DE JALISCO ARTÍCULOS 86, 87, 211 Y DEMÁS RELATIVOS APLICABLES EN LA SIGUIENTE DILIGENCIA: -----

2.-DILIGENCIA. SE LEVANTA LA PRESENTE ACTA ADMINISTRATIVA DE FINIQUITO Y EXTINCIÓN DE DERECHOS Y OBLIGACIONES POR PARTE DE LA COMISIÓN ESTATAL DEL AGUA DE JALISCO, POR CONDUCTO DE LA DIRECCIÓN GENERAL, DEL **CONVENIO NO. CEA-PERF-002/2013**, SUSCRITO ENTRE LA COMISIÓN ESTATAL DEL AGUA DE JALISCO (CEA), Y EL H. AYUNTAMIENTO DE CONCEPCIÓN DE BUENOS AIRES, JALISCO, DENOMINADO **"PERFORACIÓN DE POZO PROFUNDO PARA AGUA POTABLE EN LA LOCALIDAD DE CABECERA MUNICIPAL, CONCEPCIÓN DE BUENOS AIRES, JALISCO"**. LOS TRABAJOS FUERON ENTREGADOS POR LA COMISIÓN ESTATAL DEL AGUA DE JALISCO (CEA) AL H. AYUNTAMIENTO MUNICIPAL DE CONCEPCIÓN DE BUENOS AIRES, COMO CONSTA EN EL ACTA ADMINISTRATIVA DE ENTREGA RECEPCIÓN DE OBRA DE FECHA 29 DE OCTUBRE DE 2013. EL PLAZO DE EJECUCIÓN DE LOS TRABAJOS FUE DEL DÍA 09 DE MAYO DE 2013 AL DÍA 22 DE SEPTIEMBRE DE 2013.-----

1.-DESCRIPCIÓN DE LOS TRABAJOS REALIZADOS. MOVIMIENTO DEL EQUIPO DE PERFORACIÓN TIPO ROTARIO DEL ALMACÉN DE LA COMISIÓN ESTATAL DEL AGUA DE JALISCO AL SITIO DE OBRA Y SU INSTALACIÓN. SUPERVISIÓN A LA EXCAVACIÓN DE DOS FOSAS DE 4M X 3M X 2M DE PROFUNDIDAD PARA LA PREPARACIÓN Y UTILIZACIÓN DE FLUIDO DE PERFORACIÓN A BASE DE AGUA LIMPIA Y BENTONITA SÓDICA. PERFORACIÓN EXPLORATORIA EN DIÁMETRO DE 12-¼ PULGADAS HASTA UNA PROFUNDIDAD DE 100 METROS, CON MUESTREO LITOLÓGICO A CADA 2 METROS DE PERFORADOS. EJECUCIÓN Y SUPERVISIÓN DE LA PRUEBA DE PRODUCTIVIDAD POR EL

ADMINISTRACIÓN 2012-2015
CONCEPCIÓN DE BUENOS AIRES, JAL.

JALISCO



COMISIÓN ESTATAL DEL

**AGUA
JALISCO**

TESTIGOS DE ASISTENCIA:


ING. ERNESTO MARROQUÍN ÁLVAREZ
DIRECTOR DE APOYO A MUNICIPIOS
DE LA CEA.

GENERAL
A MAYOR



2012-2015
BUENOS AIRES, JAL.

**SINDICATURA Y JUEZ
MUNICIPAL**

LIC. MIRIAM AIDE CONTRERAS LUNA
SÍNDICO DE CONCEPCIÓN DE
BUENOS AIRES, JALISCO.




ADMINISTRACIÓN 2012-2015
CONCEPCIÓN DE BUENOS AIRES, JAL.

OBRAS PÚBLICAS

REPOSABLES TÉCNICOS:

ARQ. JOSÉ MANUEL GÓMEZ PADILLA
GERENTE DE SERVICIO A MUNICIPIOS
DE LA CEA.


ARQ. RAMÓN LÓPEZ RUÍZ
DIRECTOR DE OBRAS PÚBLICAS DE
CONCEPCIÓN DE BUENOS AIRES,
JALISCO.



ADMINISTRACIÓN 2012-2015
BUENOS AIRES, JAL.

ESTA HOJA DE FIRMAS CORRESPONDE AL ACTA DE FINIQUITO Y EXTINCIÓN DE DERECHOS Y OBLIGACIONES, DEL CONVENIO NO. CEA-PERF-002/2013, SUSCRITO ENTRE LA COMISIÓN ESTATAL DEL AGUA DE JALISCO (CEA), Y EL H.AYUNTAMIENTO DE CONCEPCIÓN DE BUENOS AIRES, JALISCO, CUYO OBJETO ES LA "PERFORACIÓN DE POZO PROFUNDO PARA AGUA POTABLE EN LA LOCALIDAD DE CABECERA MUNICIPAL, CONCEPCIÓN DE BUENOS AIRES, JALISCO".-----





COMISIÓN ESTATAL DEL

**AGUA
JALISCO**

**ACTA ADMINISTRATIVA DE
ENTREGA-RECEPCIÓN DE OBRA
CONVENIO NO. CEA-PERF-002/2013.**

ACTA ADMINISTRATIVA QUE SE FORMULA PARA HACER CONSTAR LA ENTREGA- RECEPCIÓN FÍSICA DE OBRA DEL CONVENIO NO. CEA-PER-002/2013, SUSCRITO ENTRE LA COMISIÓN ESTATAL DEL AGUA DE JALISCO (CEA), Y EL H. AYUNTAMIENTO DE CONCEPCIÓN DE BUENOS AIRES, JALISCO, CUYO OBJETO ES: "PERFORACIÓN DE POZO PROFUNDO PARA AGUA POTABLE EN LA LOCALIDAD DE CABECERA MUNICIPAL, CONCEPCIÓN DE BUENOS AIRES, JALISCO.

OBRAS PÚBLICAS


=====

1.-LUGAR, HORA Y FECHA. EN EL MUNICIPIO DE CONCEPCIÓN DE BUENOS AIRES, JALISCO, SIENDO LAS 12:00 HORAS DEL DÍA 29 DE OCTUBRE DE 2013, EN EL LUGAR QUE OCUPA LA PERFORACIÓN DE POZO PROFUNDO PARA AGUA POTABLE, SITA EN EL PREDIO RÚSTICO CONOCIDO COMO LAS PEÑITAS Y/O SAN ISIDRO PARCELA 70 Z1 P34 SE REUNIERON POR LA COMISIÓN ESTATAL DEL AGUA DE JALISCO, EL **ING. FELIPE TITO LUGO ARIAS**, EN SU CARÁCTER DE DIRECTOR GENERAL, Y POR PARTE DEL MUNICIPIO DE CONCEPCIÓN DE BUENOS AIRES, JALISCO, EL **LIC. GONZALO ZÚNIGA ARIAS**, EN SU CARÁCTER DE PRESIDENTE MUNICIPAL, PARA LLEVAR A CABO LA SUSCRIPCIÓN DEL ACTA DE ENTREGA RECEPCIÓN DE LA OBRA SEÑALADA EN EL PROEMIO DE LA PRESENTE, EN CUMPLIMIENTO A LO ESTABLECIDO POR LA LEY DE ENTREGA-RECEPCIÓN DEL ESTADO DE JALISCO Y SUS MUNICIPIOS ARTICULOS 1, 2, 5, FRACCIONES II Y III, 26, ASI COMO EN LA LEY DE OBRA PÚBLICA DEL ESTADO DE JALISCO VIGENTE ARTÍCULOS 8 FRACCIÓN II, 11 PÁRRAFO SEGUNDO, 13, 14, 30, 33, 34, 35, 36, 226, 227 Y DEMÁS RELATIVOS APLICABLES EN LA SIGUIENTE DILIGENCIA, Y DEL REGLAMENTO DE LA LEY DE OBRA PÚBLICA VIGENTE, DEL ESTADO DE JALISCO, ARTÍCULOS 61, 62, 63, 64, 65 DEL REGLAMENTO DE LA LEY DE OBRA PÚBLICA VIGENTE DEL ESTADO DE JALISCO.

2.-DILIGENCIA. SE LEVANTA LA PRESENTE ACTA ADMINISTRATIVA DE ENTREGA-RECEPCIÓN DE OBRA POR PARTE DE LA COMISIÓN ESTATAL DEL AGUA DE JALISCO, POR CONDUCTO DE LA DIRECCIÓN GENERAL, DEL CONVENIO NO. CEA-PERF-002/2013, LOS TRABAJOS FUERON ENTREGADOS POR LA COMISIÓN ESTATAL DEL AGUA DE JALISCO, UNA VEZ VERIFICADA LA DEBIDA TERMINACIÓN ANTICIPADA DE LOS TRABAJOS CONSISTENTES EN LA "PERFORACIÓN DE POZO PROFUNDO PARA AGUA POTABLE EN LA LOCALIDAD DE CABECERA MUNICIPAL DE CONCEPCIÓN DE BUENOS AIRES, JALISCO", POR EL ARQ. JOSÉ MANUEL GÓMEZ PADILLA, GERENTE DE SERVIDORES A MUNICIPIOS DE LA COMISIÓN ESTATAL DEL AGUA DE JALISCO Y POR EL ARQ. RAMÓN LÓPEZ RUIZ, DIRECTOR DE OBRAS PÚBLICAS DEL MUNICIPIO DE CONCEPCIÓN DE BUENOS AIRES, JALISCO. EL PLAZO DE EJECUCIÓN DE LOS TRABAJOS FUE DEL 2 DE MAYO DE 2013 AL DÍA 22 DE SEPTIEMBRE DE 2013.



ADMINISTRACIÓN 2012-2015
CONCEPCIÓN DE BUENOS AIRES, JALISCO



PRESIDENCIA MUNICIPAL



ADMINISTRACIÓN 2012-2015
CONCEPCIÓN DE BUENOS AIRES, JALISCO

DIRECCIÓN GENERAL DE SERVIDORES



ADMINISTRACIÓN 2012-2015
CONCEPCIÓN DE BUENOS AIRES, JALISCO

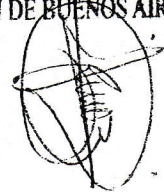
3.-OBSERVACIONES. SE PROCEDE A LA ENTREGA.-----

-----**OBRAS PUBLICA**-----

4.-DESCRIPCIÓN DE LOS TRABAJOS REALIZADOS. MOVIMIENTO DEL EQUIPO DE PERFORACIÓN TIPO ROTARIO DEL ALMACÉN DE LA COMISIÓN ESTATAL DEL AGUA DE JALISCO AL SITIO DE OBRA Y SU INSTALACIÓN. SUPERVISIÓN A LA EXCAVACIÓN DE DOS FOSAS DE 4M X 3M X 2M DE PROFUNDIDAD PARA LA PREPARACIÓN Y UTILIZACIÓN DE FLUIDO DE PERFORACIÓN A BASE DE AGUA LIMPIA Y BENTONITA SÓDICA. PERFORACIÓN EXPLORATORIA EN DIÁMETRO DE 12-¼ PULGADAS HASTA UNA PROFUNDIDAD DE 100 METROS, CON MUESTREO LITOLÓGICO A CADA 2 METROS PERFORADOS. EJECUCIÓN Y SUPERVISIÓN DE LA PRUEBA DE PRODUCTIVIDAD POR MÉTODO DE BOMBEO EN EL BARRENO EXPLORATORIO HASTA UNA PROFUNDIDAD DE 100 METROS, CON PRODUCCIÓN DE AGUA DE 2.6 LITROS POR SEGUNDO Y NIVEL DINÁMICO DE 69 METROS. DESINSTALACIÓN Y TRASLADO DEL EQUIPO DE PERFORACIÓN TIPO ROTARIO AL ALMACÉN DE LA COMISIÓN ESTATAL DEL AGUA DE JALISCO.



ADMINISTRACIÓN 2012-2015
CONCEPCIÓN DE BUENOS AIRES, JALISCO



6.-CONDICIONES BAJO LAS QUE SE ENTREGA Y RECIBE LA OBRA.- LA COMISIÓN ESTATAL DEL AGUA DE JALISCO DECLARA HABER TERMINADO ANTICIPADAMENTE LOS TRABAJOS DE LA OBRA DESCRITA EN EL CONVENIO NO.CEA-PERF-002/2013, A PETICIÓN EXPRESA DEL PRESIDENTE MUNICIPAL DE CONCEPCIÓN DE BUENOS AIRES, JALISCO, Y EN CONSECUENCIA EN ESTE ACTO REALIZA LA ENTREGA FORMAL DE LA MISMA, Y EL H. AYUNTAMIENTO CONSTITUCIONAL DE CONCEPCIÓN DE BUENOS AIRES, JALISCO, LOS RECIBE FÍSICAMENTE Y DE CONFORMIDAD, POR LO QUE AMBAS PARTES MANIFIESTAN QUE SE HAN CUMPLIDO DE FORMA ANTICIPADA LAS OBLIGACIONES CONTRAÍDAS EN EL CONVENIO ANTES SEÑALADO, POR LO QUE NO EXISTE NINGÚN MOTIVO DE RECLAMO ENTRE LAS PARTES, PASADO, PRESENTE O FUTURO.

PRESIDENCIA MUNICIPAL



ADMINISTRACIÓN 2012-2015
CONCEPCIÓN DE BUENOS AIRES, JALISCO

7.-CIERRE DEL ACTA.- NO HABIENDO OTRO ASUNTO QUE TRATAR, SE DA POR TERMINADO EL EVENTO, SIENDO LAS 12:30 HORAS DEL DÍA DE SU INICIO.

SINDICATURA Y JUEZ MUNICIPAL



SUPERVISOR	NOMBRE DEL MUNICIPIO	LOCALIDAD	NOMBRE DE LA OBRA	OBSERVACIONES
ING. JOSE LOPEZ AMARO	Concepción de Buenos Aires	San Isidro	Perforación de pozo profundo en el predio de San Isidro en el municipio de Concepción de Buenos Aires. (FISE)	* Ficha de información básica, carta compromiso del técnico responsable, proyecto ejecutivo de la obra, catálogo de conceptos, explosión global de insumos y fotografías del lugar de la obra.
ING. JOSE LOPEZ AMARO	Jilotlán de los Dolores	La Parota	Suministro e instalación de red de distribución eléctrica en la localidad de La Parota, municipio de Jilotlán de los Dolores. (FISE)	* Completo
ING. JOSE LOPEZ AMARO	La Manzanilla de la Paz	La Tuna	Construcción empedrado, zampado, red de drenaje y red de agua potable en calle de acceso Sin Nombre de la localidad de La Tuna en el Municipio de la Manzanilla de la Paz (FISE)	* Completo

MUNICIPIO DE CONCEPCION DE BUENOS AIRES, JALISCO.

ADMINISTRACION 2012-2015

Póliza Contable

Poliza de Gastos N° 19

Fecha: 07-may-2013

N° Folio Sist. 340

Elaboro: Admin(Ceci)

Hoja: 1

PAGO DE 1 BARRENA PARA POZO DE AGUA DE ESTE MPIO

100 Recursos Propios

1 ACTIVO

1.1.1 2.0-000-100-00860 GASTO CORRIENTE CTA 00191508490

GASTO CORRIENTE CTA 00191508490	PAGO DE 1 BARRENA PARA POZO DE A	Cheque N° 656	0.00	46,400.00
		ACTIVO	\$ 0.00	\$ 46,400.00

5 GASTOS Y OTRAS PERDIDAS

5.1.2.4.0-249-101-00001 Otros materiales y artículos de construcción y reparación

SAMUEL OCHOA MIRANDA	PAGO DE 1 BARRENA PARA POZO DE A	Factura N° A169	46,400.00	0.00
		GASTOS Y OTRAS PERDIDAS	\$ 46,400.00	\$ 0.00

8 CUENTAS DE ORDEN PRESUPUESTARIAS

8.2.2.0.0-249-101-00001 Presupuesto de Egresos por Ejercer

Mov. Cta Orden	Mov.Ctas Orden sn	0.00	46,400.00
----------------	-------------------	------	-----------

8.2.4.0.0-249-101-00001 Presupuesto de Egresos Comprometido

Mov. Cta Orden	Mov.Ctas Orden sn	46,400.00	0.00
----------------	-------------------	-----------	------

Mov. Cta Orden	Mov.Ctas Orden sn	0.00	46,400.00
----------------	-------------------	------	-----------

8.2.5.0.0-249-101-00001 Presupuesto de Egresos Devengado

Mov. Cta Orden	Mov.Ctas Orden sn	46,400.00	0.00
----------------	-------------------	-----------	------

Mov. Cta Orden	Mov.Ctas Orden sn	0.00	46,400.00
----------------	-------------------	------	-----------

8.2.6.0.0-249-101-00001 Presupuesto de Egresos Ejercido

Mov. Cta Orden	Mov.Ctas Orden sn	46,400.00	0.00
----------------	-------------------	-----------	------

Mov. Cta Orden	Mov.Ctas Orden sn	0.00	46,400.00
----------------	-------------------	------	-----------

8.2.0.0-249-101-00001 Presupuesto de Egresos Pagado

Mov. Cta Orden	Mov.Ctas Orden sn	46,400.00	0.00
----------------	-------------------	-----------	------

CUENTAS DE ORDEN PRESUPUESTARIAS

\$ 185,600.00	\$ 185,600.00
---------------	---------------

100 Recaudación propia

\$ 232,000.00	\$ 232,000.00
---------------	---------------

Suma Mvtos Contables

Suma Mvtos de Presupuesto

Suma Iguales x Mvtos:

Cargos	Abonos	Cargos Orden	Abonos Orden
46,400.00	46,400.00	185,600.00	185,600.00



ESTE DOCUMENTO ES PARTE
DE LA CUENTA PUBLICA
DEL H. AYUNTAMIENTO DE
CONCEPCION DE BUENOS
AIRES, JALISCO.
PERIODO 2012-2015

Elaboro

Reviso

Autorizo

Recibio

COPIA DEL CHEQUE

Per saperne di più su questo e altri servizi, visitate il sito www.italia.it

Fedex

07 Mayo 2013

Samuel Ochoa Miranda

Cuarenta y Seis mil Cuatrocientos pesos 0/100 ms. Morada Nacional

MPIO CONCEPCION DE BUENOS AIRES JAL
RFC: MCB850101 D23
OFICINA : 5492 TIZAPAN EL ALTO CENTRO
No DE CUENTA: 00191508490
TIZAPAN EL ALTO, JAL.

BBVA Bancomer, S.A. Institución de Banca Múltiple, Grupo Financiero

●
○
△
□
◇

3809:513980179:00191508490100000656

CONCEPTO DEL PAGO

FIRMA CHEQUE RECIBIDO

DISTRIBUCION CHEQUE - BENEFICIARIO - COPIA COLOR - ARCHIVO CON COMPROBANTES - COPIA BLANCA ARCHIVO NUMERICO CONTABILIDAD CONCILIACIONES BANCARIAS

ESTE DOCUMENTO ES PARTE
DE LA CUENTA PUBLICA
DEL H. AYUNTAMIENTO DE
CONCEPCION DE BUENOS
AIRES, JALISCO.
PERIODO 2012-2015

SUMAS IGUALES

ಇ.013

HECHO POR

REVISADO

AUTORIZADO

AUXILIARES

DIARIO

POLIZA No.

MUNICIPIO DE CONCEPCION DE BUENOS AIRES, JALISCO.

ADMINISTRACION 2012-2015

Póliza Contable

Poliza de Gastos N° 68

Fecha: 07-may-2013

N° Folio Sist. 397

Elaboro: Admin(Ceci)

Hoja: 1

PAGO DE BETONITA PARA LA PERFORACION DEL POZO PROFUNDO DE SAN ISIDRO

100 Recursos Propios

1 A C T I V O

1.1.1 -000-100-00860 GASTO CORRIENTE CTA 00191508490

GASTO CORRIENTE CTA 00191508490	PAGO DE 8 TON DE BETONITA PARA PE	Transf N° APEI	0.00	19,488.00
		ACTIVO	\$ 0.00	\$ 19,488.00

5 GASTOS Y OTRAS PERDIDAS

5.1.2.4.0-242-101-00001 Cemento y productos de concreto

MANUEL GUTIERREZ GOMEZ	PAGO DE 8 TON DE BETONITA PARA PE	Factura N° A3786	19,488.00	0.00
		GASTOS Y OTRAS PERDIDAS	\$ 19,488.00	\$ 0.00

3 CUENTAS DE ORDEN PRESUPUESTARIAS

3.2.2.0.0-242-101-00001 Presupuesto de Egresos por Ejercer

Mov. Cta Orden	Mov.Ctas Orden sn	0.00	19,488.00
----------------	-------------------	------	-----------

3.2.4.0.0-242-101-00001 Presupuesto de Egresos Comprometido

Mov. Cta Orden	Mov.Ctas Orden sn	19,488.00	0.00
----------------	-------------------	-----------	------

Mov. Cta Orden	Mov.Ctas Orden sn	0.00	19,488.00
----------------	-------------------	------	-----------

3.2.5.0.0-242-101-00001 Presupuesto de Egresos Devengado

Mov. Cta Orden	Mov.Ctas Orden sn	19,488.00	0.00
----------------	-------------------	-----------	------

Mov. Cta Orden	Mov.Ctas Orden sn	0.00	19,488.00
----------------	-------------------	------	-----------

3.2.6.0.0-242-101-00001 Presupuesto de Egresos Ejercido

Mov. Cta Orden	Mov.Ctas Orden sn	19,488.00	0.00
----------------	-------------------	-----------	------

Mov. Cta Orden	Mov.Ctas Orden sn	0.00	19,488.00
----------------	-------------------	------	-----------

3.2.7.0.0-242-101-00001 Presupuesto de Egresos Pagado

Mov. Cta Orden	Mov.Ctas Orden sn	19,488.00	0.00
----------------	-------------------	-----------	------

CUENTAS DE ORDEN PRESUPUESTARIAS

\$ 77,952.00	\$ 77,952.00
--------------	--------------

100 Recaudación propia

\$ 97,440.00	\$ 97,440.00
--------------	--------------

Suma Mvtos Contables

Suma Mvtos de Presupuesto

Suma Iguales x Mvtos:

\$97,440.00	\$97,440.00
-------------	-------------

Cargos

Abonos

Cargos Orden

Abonos Orden

19,488.00

19,488.00

77,952.00

77,952.00



ESTE DOCUMENTO ES PARTE
DE LA CUENTA PUBLICA
DEL H. AYUNTAMIENTO DE
CONCEPCION DE BUENOS
AIRES, JALISCO.
PERIODO 2012-2015

Elaboro

Reviso

Autorizo

Recibio



08/05/2013 1:33:13 PM

REIMPRESION DE COMPROBANTE

Trasposos a terceros

MPIO CONCEPCION DE BUENOS AIRES JAL

08/05/2013

Resultado del Pago

Folio de internet	0033653009
Importe de la operación	19,488.00
Fecha de la operación	2013-05-07
Hora de operación	14:40:50
Tipo de operación	TRASP CTAS BANCOMER(CON O SIN CHEQUERA)
Cuenta de retiro	0191508490
Cuenta asociada	1120309362
Tipo de moneda	MXP

BBVA BANCOMER, S.A., INSTITUCIÓN DE BANCA MULTIPLE, GRUPO FINANCIERO BBVA BANCOMER.

Cerrar

Imprimir

Pago Bentonita utilizada en la perforación de pozo profundo
San Isidro



ESTE DOCUMENTO ES PARTE
DE LA CUENTA PUBLICA
DEL H. AYUNTAMIENTO DE
CONCEPCION DE BUENOS
AIRES, JALISCO.
PERIODO 2012-2015

MANUEL GUTIERREZ GOMEZ

Tlajomulco de Zúñiga
Jalisco México

A 3786

Cliente	Fecha	No. del Certificado de Sello Digital
MANUEL GUTIERREZ GOMEZ	08 de Mayo de 2013	00001000000104045792
Municipio de Concepcion de Buenos Aires Jalisco Mexico	Expedido en	Mexico Tlajomulco de Zuniga

Cantidad	Unidad	Descripción	Precio unitario	Importe
1	TON	BENTONITA SODICA PARA PERFORACION	\$2 100.00	\$16,800.00

Total con letra	Forma de pago	Número de cuenta
Dieciséis mil ochocientos ochenta y cinco pesos 00/100 M.N.	Pago en una sola exhibición	0000

Régimen Fiscal	Método de pago
Personas Físicas con Actividades Empresariales y Profesionales	No Identificado

Subtotal	Descuento	IVA (16%)	Total
\$16,800.00	\$0.00	\$2,688.00	\$19,488.00

Cadena Original

||3.2|2013-05-08T13:18:53|Ingreso|Pago en una sola exhibición|16800.000000|MXN|19488.000000|No Identificado|México.Tlajomulco de Zúñiga|0000|GUGM550408LU1|MANUEL GUTIERREZ GOMEZ|Las Aguilas|180|FRACC. ASTURIAS|Tlajomulco de Zúñiga|Tlajomulco de Zúñiga|Jalisco|México|45640|Personas Físicas con Actividades Empresariales y Profesionales|MCB850101D23|Municipio de Concepcion de Buenos Aires|Constitución|11|Concepción de Buenos Aires|Concepción de Buenos Aires|Concepción de Buenos Aires|Jalisco|México|49170|B|TON|B|BENTONITA SODICA PARA PERFORACION|2100.000000|16800.000000|IVA|16.00|2688.000000|2688.000000|1.0|0.00|0.00||

Sello Digital del Proveedor CFDI

soa1ybAN2wkU1412VtxMiEDRopFQmp5PGTklfjJVqXTdBNm1ILwuuQEiZu4xneK1nBKZorb2KS43njaB1wJ3k3teYw6IHMMRxflu+JauSxZ5wumZTj3HYTRZn9WycuLsxcFTScNMd1NUU891AY4IIIVVpPsTIEiWwvzGFTOk=

Sello Digital del SAT

WZYF1Fwc0Z3IsHd6DmAGTNky17fmesFHkXXq3rnPBjalgNjUMWi84Y2SnVghMPbrYZmWgUfm+Rk5h4czVx+ZZ+rDrRfgcNOVKqKpgugwtqgbuwo1jG/4efByp3t7COa5BTVCXLERftgOGLSPYlix2XqwPZIF9JOF+NJHXogc=

Información PAC

Certificado No: 00001000000202700691
UUID: BFC24AB-2F5E44F45-B-75-125B490E-ED
Fecha de Emisión: 08/05/2013 13:13:00



ESTE DOCUMENTO ES PARTE
DE LA CUENTA PUBLICA
DEL H. AYUNTAMIENTO DE
CONCEPCION DE BUENOS
AIRES, JALISCO.
PERIODO 2012-2015

BBVA Bancomer

67135862

Páguese por este cheque a la orden de:

Fecha 15-Mayo-13

Cesar Ruben Martinez Gomez

\$ 2,260.-

Das mil doscientos sesenta pesos por mil M.N.

MPIO CONCEPCIÓN DE BUENOS AIRES JAL.

RFC: MCB850101 D23

OFICINA : 5492 TIZAPAN EL ALTO CENTRO

No DE CUENTA: 00191508490

TIZAPAN EL ALTO, JAL.

BBVA Bancomer, S.A. Institución de Banca Múltiple, Grupo Financiero

[Signature]
Firma (s)

4 16 1: 5 13980 179:00 19 1508490 0000 700


5887

15-05

[Signature]

Lateria Maquina de
Perforacion para perforado San Isidro

CENTRO DE SERVICIO DE ACUMULADORES



César Rubén Martínez Gómez
R.F.C. MAGC-700520-UYO C.U.R.P. MAGC700520HJCRM509
EXPEDIDA EN: GUADALAJARA, JAL.

CALZ. 5 DE FEBRERO No. 45 C.P. 44430 COL. CENTRO
GUADALAJARA, JAL.. Tels. (01-33) 3619-4409, 3619-4034
Fax: (01-33) 3650-0475

Este documento es una representación impresa de un C.F.D.

DATOS DEL CLIENTE

FACTURA

MUNICIPIO DE CONCEPCION DE BUENOS AIRES JALISCO
CONSTITUCION 11
COL. CENTRO
CONCEPCION DE BUENOS AIRES

R.F.C. MCB850101D23

A8741

Pais: México
JALISCO

FECHA DE EMISION

15/05/2013

CUENTA

8490

FORMA DE PAGO

METODO DE PAGO

CONDICIONES DE PAGO

PAGO EN UNA SOLA EXHIBICION

CHEQUE

Tipo de Artículo

DESCRIPCION

CANT.

Unidad

PRECIO

IMPORTE

L8D

ACUMULADOR LTH L-8D-1125 AR

1

Pieza

\$1,948.28

\$1,948.28

72470

Cantidad con Letra:

(**DOS MIL DOSCIENTOS SESENTA PESOS 00/100 M.N.**)

SUBTOTAL

\$1,948.28

DESCUENTO

\$0.00

TOT. DE OPERACION

\$1,948.28

I.V.A.

\$311.72

TOTAL A COBRAR

\$2,260.00

REGIMEN DE LAS PERSONAS FISICAS CON ACTIVIDADES EMPRESARIALES Y PROFESIONALES

Año de aprobación: 2,012 Num. Aprobación: 450674 Serie del Certificado: 00001000000202675776

CADENA ORIGINAL

||2.2|A|8241|2013-05-15T17:29:00|450674|2012|ingreso|PAGO EN UNA SOLA EXHIBICION|1948.28|0.00|2260.00|CHEQUE|CALZ. 5 DE FEBRERO 45, CENTRO, GUADALAJARA, JALISCO.|8490|MAGC700520UYO|CESAR RUBEN MARTINEZ GOMEZ|CALZ. 5 DE FEBRERO|45|CENTRO|GUADALAJARA|GUADALAJARA|JALISCO|MEXICO|44430|REGIMEN DE LAS PERSONAS FISICAS CON ACTIVIDADES EMPRESARIALES Y PROFESIONALES|MBC850101D23|MUNICIPIO DE CONCEPCION DE BUENOS AIRES JALISCO|CONSTITUCION 11|COL. CENTRO|CONCEPCION DE BUENOS AIRES|JALISCO|MEXICO|49170|1|Pieza|ACUMULADOR LTH L-8D 1125 AR|1948.28|1948.28|IVA|16.00|311.72|311.72|

SELLO DIGITAL

eDBDL/FJ4cP+Rn+DqqbxfG074+jqwMGLvUy3q6zDCD4KSnLhcA6jMP8hKZiA2HaaxQWgeemMb6AqVptmxhCkBXyvPqyxaETnxEM0Wvs24SUfrVk/WEzEoWRp4AD5/K
Elph6K9UqFKEXNSSFv+pOATisWf/Nixsug31wR/QjUmFQ=

ORIGINAL

VENCE EL DIA DE DE POR ESTE PAGARE ME(NOS) OBLIGO(AMOS) A PAGAR INCONDICIONALMENTE A LA ORDEN DE CESAR RUBEN MARTINEZ GOMEZ EN ESTE PALZO O EN CUALQUIER OTRA QUE SE ME REQUIERA DE PAGO EN LA FECHA DE VENCIMIENTO LA CANTIDAD DE \$2,260.00 (**DOS MIL DOSCIENTOS SESENTA PESOS 00/100 M.N.**)

SI NO FUERA PAGADO A SU VENCIMIENTO QUEDO(AMOS) OBLIGADO(S) A PAGAR INTERESES MORATORIOS A RAZON DE % MENSUAL DURANTE EL TIEMPO QUE PERMANECE TOTAL O PARCIALMENTE INSOLUTO.

SUSCRIPTOR

IMPORTANTE: ESTIMADO CUENTE EVITE LOS SIGUIENTES CARGOS QUE ULTERIOR SI LE LLEGAN A SU CUENTA



27/12/2013 6:33:26 PM

FISE SAN ISIDRO
OBRAS PUBLICAS

2013

COMPROBANTE

Traspasos a otros bancos - Realizar una operación - Cuentas con / sin chequera

MPIO CONCEPCION DE BUENOS AIRES JAL

27/12/2013

Resultado del traspaso

Cuenta de retiro	0194277171
Tipo de operación	Interbancario con / sin chequera
Banco destino	SANTANDER
Cuenta de depósito	014093655026723159
Nombre del beneficiario	EDIFICACIONES DE MAZAMITLA S.A. DE C.V.
Nombre corto	EDIFMAZAMI
Importe	480,000.00
Fecha de operación	30/12/2013
Forma de depósito	MISMO DIA (SPEI)
Concepto de pago	PAGO CALUSULA CONTRATO PER POZO
Referencia numérica	271213
Folio de internet	2014733009

La comisión por operación será aplicada el fin de mes y dependerá de la tarifa contratada para su servicio de Banca en Línea.

BBVA BANCOMER, S.A., INSTITUCION DE BANCA MULTIPLE, GRUPO FINANCIERO BBVA BANCOMER.

El traspaso fue programado con fecha de operación del 30/12/2013 y estará sujeto a la existencia de fondos y límites de operación en su cuenta, le recomendamos verificar el depósito en el banco destino.

[Cerrar](#)[Imprimir](#)

Copia Obras Publicas
Anticipo Perforación
Falta contrato

Empresa Manzanillo



INSTITUTO FEDERAL ELECTORAL
REGISTRO FEDERAL DE ELECTORES
CREDENCIAL PARA VOTAR

NOMBRE
ZEPEDA
CONTRERAS
MARIA

EDAD 57
SEXO M

DOMICILIO
C. JUSTO BERNAL 49
LOC. MAZAMITLA 49500
MAZAMITLA, JAL.

FOLIO 0000022876479 AÑO DE REGISTRO 1991 02
CLAVE DE ELECTOR ZPCNMR53082014M900

CURP ZECM530820MJCPNR08

ESTADO 14 MUNICIPIO 061

LOCALIDAD 0001 SECCION 1816

EMISIÓN 2011 VIGENCIA HASTA 2021

FIRMA



229E700E078T

ESTE DOCUMENTO ES INTRANSFERIBLE.
NO ES VALIDO SI PRESENTA TACHA-
DURAS O ENMIENDAS.

EL TITULAR ESTA OBLIGADO A NOTI-
FICAR EL CAMBIO DE DOMICILIO EN
LOS 30 DIAS SIGUIENTES A QUE ESTE
OCURRA.

EDUARDO JACOSO MOLINA
SECRETARIO EJECUTIVO DEL
INSTITUTO FEDERAL ELECTORAL

Maria Zepeda



ELECCIONES FEDERALES

LOCALES Y EXTRAORDINARIAS

☐☐

C. Allende
22

Col. Centro

Mazamitla, Jal.

C.P. 49500

edificacionesmazamitla
@Hotmail.com

SH FE	SAT
Servicio de Administración Tributaria	
CÉDULA DE IDENTIFICACIÓN FISCAL	
CLAVE DE REG. FED. DE CONTRIBUYENTE	
EMA100218RU4	
NOMBRE, DENOMINACIÓN O RAZÓN SOCIAL	
EDIFICACIONES DE MAZAMITLA SA DE CV	
	
110	A6544176
JAL-1874/2010-R	W21Cn8Wug

Yersti en el auto
constitución
Mazamitla
Reg. SAT

Tercer
Cumplimiento contrato
por turne a presupuesto a cian
anexo al presente.

300 - 40

Brando
hice acordado por @live.com

25% - 75% $\frac{4}{2}$

Los otros

HOLA REENVIO LA CLAVE DE NUEVO CON AT'N A SR. JOSE

CUENTA: 65502672315

CLABE 014093655026723159

BANCO: SANTADER

SALUDOS!

Titular de la cuenta de retiro
Banco destino
Cuenta de depósito
Nombre del beneficiario
Importe
Fecha de operación
Forma de depósito
Concepto de pago
Referencia Numérica
Folio Internet

MPIO CONCEPCION DE BUENOS AIRES JAL
SANTANDER
*****3159
EDIFICACIONES DE MAZAMITLA S.A. DE C.V.
\$316,551.73
31/12/2013
MISMO DÍA (SPEI)
PAGO POZO SAN ISIDRO
311213
0080304025

MENSAJE

pago de pozo profundo san isidro

Empresa

Trise

SAN ISIDRO 2013

EDIFICACIONES DE MAZAMITLA SA DE CV

ALLENDE 22

CENTRO, MAZAMITLA

MAZAMITLA, JALISCO CP: 49500

RFC: EMA100218RU4

Factura

Fecha	Folio
30/dic/2013 16:13:57	FAC6

Cliente

MUNICIPIO DE CONCEPCION DE BUENOS AIRES

CONSTITUCION No. 11

CENTRO, CONCEPCION DE BUENOS AIRES

CONCEPCION DE BUENOS AIRES, JAL CP: 49170

RFC: MCB850101D23

Orden de compra	Condiciones	Vendedor	Via de embarque
CONTADO			

Artículo	Nombre	U.med.	Unidades	Precio	Desc.to.	Importe
A8	PERFORACION DE POZO PROFUNDO EN EL PREDIO DE SAN ISIDRO EN EL MPIO DE BUENOS AIRES, FISE	1	1	275,862.07		275,862.07

Cadena original del complemento de certificación digital del SAT:

||1.0|864775CA-6F71-E341-861B-F4AFAB9E433A|2013-12-30T16:31:10|JYsk/sB8MbNYYLYZ6SvAXgfZfgKd7w6AgwXFQJDrjwYqEAWMvIIZRbOCrkUphhK3Wwj+dvLVckU3CDA5P9U0BFh86jcdTBFMZfWY93f9tqQ0DpuHNwoniDRgkH+2f5uEbKwIkxgR2xSNbFvjvAszr4ZDw5dvW7PsBJ2gCX0=|00001000000200011997||


Sello digital del CFDI:

JYsk/sB8MbNYYLYZ6SvAXgfZfgKd7w6AgwXFQJDrjwYqEAWMvIIZRbOCrkUphhK3Wwj+dvLVckU3CDA5P9U0BFh86jcdTBFMZfWY93f9tqQ0DpuHNwoniDRgkH+2f5uEbKwIkxgR2xSNbFvjvAszr4ZDw5dvW7PsBJ2gCX0=

Sello digital del SAT:

u6NIshqpVLDH9zDnRwpXTMzyXWdbR+HvGPys8M7XUQQHx1o6DXQRoQ0i3a2nqKHV54EcVLMawI3zIbBJ5dypm0+Ivcr/RwrfP8w2JZh2aEPNXUejCUDdlZtHgswn39txdII5c7qjZlYxLJfv+avGUXA4uBTSKGLBr/zzXwqCJFM=

PARA ABONO A LA CUENTA No. 65-50237231-5
 CLABE INTERBANCARIA 014093655026723159
 BANCO SANTANDER
 5 AL MILLAR (SVIC) 3,448.27
 SANCION -
 MONTO PARA EFECTO DE PAGO 316,551.73



(Trescientos veinte mil pesos 00/100 m.n.)

Pago en una sola exhibición
 Método de pago: No aplica

Subtotal 16	275,862.07 44,137.93
Total	320,000.00

DIFICACIONES DE MAZAMITLA SA DE CV

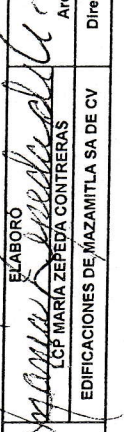


FORMATO

1		HOJA DE	1
PERIODO OFICIAL DE TRABAJOS		10/DIC/13 AL 31/DIC/13	
PERIODO DE EJECUCION:		10/DIC/13 AL 30/DIC/13	
NOMBRE DEL CONTRATISTA:		EDIFICACIONES DE MAZAMITLA SA DE CV	

pto	UNODA DE MEDIDA	C.D. O P.U.	PRESUPUESTO		ESTIMACION No. 1		ACUMULADOS		EJECUTADOS		SALDO	
			Cantidad	Importe	Cantidad	Importe	Cantidad	Importe	Cantidad	Importe	Cantidad	Importe
O MULTICURVAS, CON GRAFICAS DE RESISTIVIDAD Y HASTA 450.00 m., INCLUYE: ENTREGA DE INFORME	PZA	\$ 11,764.29	1.00	\$ 11,764.29		\$ 11,764.29	1.00	\$ 11,764.29	1.00	\$ 11,764.29	0.00	\$ -
APLIACION DE POZO EN 22" DE DIAMETRO, ML EN CUBIERTA, INCLUYE: EQUIPO DE FERRACION ACTIVO, DEMAS ACCESORIOS, HERRAMIENTAS, EQUIPO S RIESGOS DE PERFORACION TALES COMO PERDIDAS Y MANIOBRAS DE PESCA	ML	\$ 871.85	6.00	\$ 5,231.10		\$ 5,231.10	6.00	\$ 5,231.10	6.00	\$ 5,231.10	0.00	\$ -
RIAL TIPO "I", DE 0.00 A 100.00 m DE PROFUNDIDAD, TUBERIA DE PERFORACION,	ML	\$ 566.62	26.00	\$ 14,732.12		\$ 14,732.12	26.00	\$ 14,732.12	26.00	\$ 14,732.12	0.00	\$ -
RIAL TIPO "II", DE 0.00 A 100.00 m DE PROFUNDIDAD, TUBERIA DE PERFORACION, MARTILLO, DEMAS ACCESORIOS, EQUIPO S RIESGOS DE PERFORACION TALES COMO PERDIDAS Y MANIOBRAS DE PESCA	ML	\$ 774.99	38.00	\$ 29,449.62		\$ 29,449.62	38.00	\$ 29,449.62	38.00	\$ 29,449.62	0.00	\$ -
RIAL TIPO "III", DE 0.00 A 100.00 m DE PROFUNDIDAD, TUBERIA DE PERFORACION, MARTILLO, DEMAS ACCESORIOS, EQUIPO S RIESGOS DE PERFORACION TALES COMO PERDIDAS Y MANIOBRAS DE PESCA	ML	\$ 1,563.88	30.00	\$ 46,916.40		\$ 46,916.40	30.00	\$ 46,916.40	30.00	\$ 46,916.40	0.00	\$ -
RIAL TIPO "I", DE 100.00 A 200.00 m DE PROFUNDIDAD, TUBERIA DE PERFORACION, MARTILLO, DEMAS ACCESORIOS, EQUIPO S RIESGOS DE PERFORACION TALES COMO PERDIDAS Y MANIOBRAS DE PESCA	ML	\$ 583.34	36.00	\$ 21,000.24		\$ 21,000.24	36.00	\$ 21,000.24	36.00	\$ 21,000.24	0.00	\$ -
RIAL TIPO "II", DE 100.00 A 200.00 m DE PROFUNDIDAD, TUBERIA DE PERFORACION, MARTILLO, DEMAS ACCESORIOS, EQUIPO S RIESGOS DE PERFORACION TALES COMO PERDIDAS Y MANIOBRAS DE PESCA	ML	\$ 824.84	50.00	\$ 41,242.00		\$ 41,242.00	50.00	\$ 41,242.00	50.00	\$ 41,242.00	0.00	\$ -
RIAL TIPO "III", DE 100.00 A 200.00 m DE PROFUNDIDAD, TUBERIA DE PERFORACION, MARTILLO, DEMAS ACCESORIOS, EQUIPO S RIESGOS DE PERFORACION TALES COMO PERDIDAS Y MANIOBRAS DE PESCA	ML	\$ 1,665.63	14.00	\$ 23,318.82		\$ 23,318.82	14.00	\$ 23,318.82	14.00	\$ 23,318.82	0.00	\$ -
RIAL TIPO "I", DE 200.00 A 300.00 m DE PROFUNDIDAD, TUBERIA DE PERFORACION, MARTILLO, DEMAS ACCESORIOS, EQUIPO S RIESGOS DE PERFORACION TALES COMO PERDIDAS Y MANIOBRAS DE PESCA	ML	\$ 601.50	20.00	\$ 12,030.00		\$ 12,030.00	20.00	\$ 12,030.00	20.00	\$ 12,030.00	0.00	\$ -
RIAL TIPO "II", DE 200.00 A 300.00 m DE PROFUNDIDAD, TUBERIA DE PERFORACION, MARTILLO, DEMAS ACCESORIOS, EQUIPO S RIESGOS DE PERFORACION TALES COMO PERDIDAS Y MANIOBRAS DE PESCA	ML	\$ 884.33	50.00	\$ 44,216.50		\$ 44,216.50	50.00	\$ 44,216.50	50.00	\$ 44,216.50	0.00	\$ -
RIAL TIPO "III", DE 200.00 A 300.00 m DE PROFUNDIDAD, TUBERIA DE PERFORACION, MARTILLO, DEMAS ACCESORIOS, EQUIPO S RIESGOS DE PERFORACION TALES COMO PERDIDAS Y MANIOBRAS DE PESCA	ML	\$ 1,770.14	30.00	\$ 53,104.20		\$ 53,104.20	30.00	\$ 53,104.20	30.00	\$ 53,104.20	0.00	\$ -

LISA, DE ACERO ASI, 3-B ó A120, DE 8 3/4" DE LOS EXTREMOS BISELADOS A 30 GRADOS. INCLUYE: NIOBRAS LOCALES, EL EQUIPO Y LA MANO DE OBRA	ML	\$ 688.18	\$ 8,258.16	\$ 8,258.16	12.00 \$	8,258.16	12.00 \$	8,258.16	
RADA, DE ACERO ASTM A53-B ó A120, DE 8 3/4" DE D, TIPO III, RANURA 3/16", CON LOS EXTREMOS AL LUGAR DE LA OBRA, DESCARGA, MANIOBRAS	ML	\$ 1,094.86	288.00 \$	\$ 315,319.68	288.00 \$	\$ 315,319.68	288.00 \$	\$ 315,319.68	
OZO PROFUNDO, LISA, DE 18" DE DIAMETRO X 1/4" DE 3RA, DESCARGA MANIOBRAS LOCALES, EL EQUIPO, LA	ML	\$ 1,493.53	6.00 \$	\$ 8,961.18	6.00 \$	\$ 8,961.18	6.00 \$	\$ 8,961.18	
LDANDO LAS JUNTAS CON DOBLE ARCO ELECTRICO, DE PARED, INCLUYE: TRAZOS, CORTES Y BISELES NIOBRAS LOCALES EQUIPO, HERRAMIENTA Y MANO DE	ML	\$ 76.77	300.00 \$	\$ 23,031.00	300.00 \$	\$ 23,031.00	300.00 \$	\$ 23,031.00	
LDANDO LAS JUNTAS CON DOBLE ARCO ELECTRICO, INCLUYE: TRAZOS, CORTES Y BISELES NECESARIOS CALES, EQUIPO, HERRAMIENTAS Y MANO DE OBRA	ML	\$ 163.82	6.00 \$	\$ 981.72	6.00 \$	\$ 981.72	6.00 \$	\$ 981.72	
OZO	M3	\$ 999.70	28.00 \$	\$ 27,711.60	28.00 \$	\$ 27,711.60	28.00 \$	\$ 27,711.60	0.00 \$
1. KILOMETRO Y DESCARGA DE AGUA LIMPIA.	M3	\$ 42.22	56.52 \$	\$ 2,386.54	42.22 \$	\$ 2,386.54	42.22 \$	\$ 2,386.54	0.00 \$
NTES DE AGUA LIMPIA.	M3/KM	\$ 6.90	300.00 \$	\$ -	0.00 \$	\$ -	0.00 \$	\$ -	0.00 \$
SUMA:			689,655.17	689,655.17		689,655.17		689,655.17	0.00
% I.V.A.:			110344.83	110344.83		110344.83		110344.83	0.00
TOTAL:			800,000.00	800,000.00		800,000.00		800,000.00	0.00

ELABORÓ	REVISÓ	FECHA DE AUTORIZACION
 CP MARIA ZEPEDA CONTRERAS	Arq. Ramon Lopez Ruiz Director de obras publicas	



--- **PÓLIZA NÚMERO 232 DOSCIENTOS TREINTA Y DOS.** ---

--- **LIBRO PRIMERO DE REGISTRO.** ---

-- En la ciudad de Guadalajara, Jalisco a 14 catorce de Noviembre del año 2013 dos mil trece ante mi **ABOGADO AGUSTIN VARGAS DIAZ**, Corredor Público número 68 sesenta y ocho de la Plaza del Estado de Jalisco, actuando en funciones de Fedatario Público de conformidad con lo dispuesto por los artículos 6 sexto fracción VI sexta, de la Ley Federal de Correduría Pública y artículo 53 cincuenta y tres fracción V quinta, de su Reglamento

--- **Hago Constar.** ---

-- Que comparece **EDUARDO ANAYA ZEPEDA** en su carácter de Delegado Especial de la Asamblea General Ordinaria de Accionistas de la sociedad "**EDIFICACIONES DE MAZAMITLA**", **SOCIEDAD ANÓNIMA DE CAPITAL VARIABLE** a efecto de solicitar la **FORMALIZACIÓN** del Acta de Asamblea de la mencionada Sociedad, celebrada el día 04 cuatro de octubre de 2013 dos mil trece, lo que se realiza de conformidad con los apartados de antecedentes, declaraciones, y cláusulas siguientes:

--- **ANTECEDENTES** ---

-- **I.- CONSTITUCION.-** La sociedad "**EDIFICACIONES DE MAZAMITLA**", **SOCIEDAD ANÓNIMA DE CAPITAL VARIABLE** se constituyó mediante instrumento público número 5,245 cinco mil doscientos cuarenta y cinco del día 16 dieciséis de febrero del año 2010 dos mil diez, pasada ante la fe del Licenciado **JORGE CHAVEZ GALVAN**, Notario Público número 1 uno en Tizapan, el Alto, Jalisco, instrumento que quedo inscrito bajo Folio mercantil Electrónico 25274*6, dos, cinco, dos, siete, cuatro, asterisco seis de fecha 19 diecinueve de febrero de 2010 dos mil diez

-- **II.- Aumento de Capital.-** Que con fecha 10 diez de agosto de 2010 dos mil diez, celebraron Asamblea General Extraordinaria de Accionistas de la sociedad "**EDIFICACIONES DE MAZAMITLA**", **SOCIEDAD ANÓNIMA DE CAPITAL VARIABLE** en la cual se decretó el aumento de capital en su parte variable, la cual se formalizo en instrumento público 5447 cinco mil cuatrocientos cuarenta y siete, otorgado ante la fe del Licenciado **JORGE CHAVEZ GALVAN**, Notario Público número 1 uno en Tizapan, el Alto, Jalisco, instrumento que quedo inscrito bajo Folio mercantil Electrónico 25274*6, dos, cinco, dos, siete, cuatro, asterisco seis de fecha 31 treinta y uno de agosto de 2010 dos mil diez.

-- **III.- Aumento de Capital.-** Que con fecha 05 cinco de Julio de 2012 dos mil doce, celebraron Asamblea General Extraordinaria de Accionistas de la sociedad "**EDIFICACIONES DE MAZAMITLA**", **SOCIEDAD ANÓNIMA DE CAPITAL VARIABLE** en la cual se decretó el aumento de capital en su parte variable, la cual se formalizo en instrumento público 6,350 seis mil trescientos cincuenta, otorgado ante la fe del Licenciado **JORGE CHAVEZ GALVAN**, Notario Público número 1 uno en Tizapan, el Alto, Jalisco.

-- **IV.- Aumento de Capital.-** Que con fecha 12 doce de agosto de 2012 dos mil doce, celebraron Asamblea General Extraordinaria de Accionistas de la sociedad "**EDIFICACIONES DE MAZAMITLA**", **SOCIEDAD ANÓNIMA DE CAPITAL VARIABLE** en la cual se decretó el aumento de capital en su parte variable, la cual se formalizo en instrumento público 6394 seis mil trescientos noventa y cuatro, otorgado ante la fe del Licenciado **JORGE CHAVEZ GALVAN**, Notario Público número 1 uno en Tizapan, el Alto, Jalisco.

-- **V.- Asamblea que formaliza.-** Que con fecha 04 cuatro de Octubre de 2013 dos mil trece, celebraron Asamblea General Ordinaria de Accionistas de la sociedad "**EDIFICACIONES DE MAZAMITLA**", **SOCIEDAD ANÓNIMA DE CAPITAL VARIABLE** en la cual el compareciente fue designado Delegado, por lo que compareció el día de hoy

a solicitar la **FORMALIZACIÓN** de la Asamblea referida y los acuerdos en ella tomados, por lo que emite las siguientes:-----

----- **DECLARACIONES** -----

--- **PRIMERA:** Que con fecha 04 cuatro de Octubre de 2013 dos mil trece, fue celebrada la Asamblea General Ordinaria de Accionistas de la Sociedad "**EDIFICACIONES DE MAZAMITLA, SOCIEDAD ANÓNIMA DE CAPITAL VARIABLE**", por lo que concurre a solicitar la **FORMALIZACIÓN** del Acta de Asamblea mencionada y de los acuerdos en ella tomados, exhibiendo al efecto el Acta de Asamblea correspondiente en 6 seis hojas tamaño oficio útiles por uno solo de sus lados, y su anexo en la lista de asistencia en 1 una hoja tamaño oficio útil por uno solo de sus lados. -----

--- **SEGUNDA:** Que todo lo declarado y manifestado por el compareciente lo realiza bajo protesta de decir verdad y que las firmas que constan en el Acta de Asamblea, y en la lista de asistencia, que presenta al suscrito corredor y que se formaliza, son auténticas y corresponden a las personas a quienes se atribuyen conforme en las mismas se indica. --

--- **TERCERA:** Que bajo protesta de decir verdad manifiesta que los actos jurídicos consignados en la asamblea que presenta para su formalización no importan actividades que impliquen la aplicación de cantidades de dinero para los efectos a que hubiere lugar.

--- Expuesto lo anterior cumpliendo con la comisión que le fue conferida, la compareciente otorga las siguientes: -----

----- **CLÁUSULAS** -----

--- **PRIMERA.- FORMALIZACIÓN:** El compareciente me presenta para su formalización y doy fe de tener a la vista un ejemplar del Acta de Asamblea General Ordinaria de Accionistas de la sociedad "**EDIFICACIONES DE MAZAMITLA, SOCIEDAD ANÓNIMA DE CAPITAL VARIABLE**", levantada con fecha 04 cuatro de octubre de 2013 dos mil trece, documento que, en conjunto con la totalidad de los acuerdos que en ella se tomaron, el compareciente **FORMALIZA** y que queda debidamente **FORMALIZADA**, por el suscrito Corredor Público, ello en ejecución de las resoluciones adoptadas en la propia Asamblea, y para los efectos legales a que haya lugar, documento que se agrega al archivo a esta Correduría a mi cargo y que se transcribe en la presente póliza posteriormente.-----

--- **SEGUNDA.- ACUERDOS.-** Que los acuerdos tomados en la Asamblea General Ordinaria de Accionistas quedan en su totalidad debidamente **FORMALIZADOS** en el presente instrumento público, en la forma y términos consignados en el acta de la Asamblea que se formaliza y que posteriormente se transcribe, y que para los efectos conducentes, se hace constar son al tenor siguiente:-----

--- a).- Se **APROBÓ** reconocer y quedaron reconocidos los plenos efectos y eficacia jurídica de la transmisión de 1,144 mil ciento cuarenta y cuatro de las acciones de la Serie B, del Capital Variable de La Sociedad, con valor nominal de \$1,000.00 (Mil pesos 00/100 M.N.) cada una, mediante contrato de donación gratuita, a la señora **MARIA ZEPEDA CONTRERAS**, en los términos y condiciones consignados en el contrato correspondiente al que también se reconoce su plena eficacia y validez. -----

--- b).- Se **APROBÓ** reconocer y quedo reconocido que **MARIA ZEPEDA CONTRERAS** es la nueva titular de 1,144 mil ciento cuarenta y cuatro Acciones de la Serie B, del Capital Variable de La Sociedad, con valor nominal de \$1,000.00 (Mil pesos 00/100 M.N.) cada una, en el título accionario que corresponda y por ende se reconoció a esta última

Lic. Agustín Vargas Díaz
Corredor Público No. 68. Plaza Estado de Jalisco



cuarenta y cuatro Acciones, del accionista EDUARDO ANAYA RUAN y emita nuevos los cuales serán canjeados a la nueva accionista de la Sociedad, **MARIA ZEPEDA CONTRERAS** y, asimismo, se instruyó al órgano de administración de la Sociedad para que proceda a realizar la incorporación en el Libro de Registro de Accionistas, a la señora **MARIA ZEPEDA CONTRERAS** como titular de 1,144 mil ciento cuarenta y cuatro Acciones de la Serie B, del Capital Variable. -----

--- d).- Se **APROBÓ** la impresión e incorporación de los asientos correspondientes, en los libros de registro de la Sociedad que corresponda, para que se encuentre actualizada a esta fecha la distribución del capital social y haber accionario según corresponda, que se encuentra distribuido en la forma siguiente: -----

-- **ACCIONISTA: EDUARDO ANAYA RUAN. CAPITAL FIJO ACCIONES SERIE (A).** 35 treinta y cinco. **CAPITAL. (Pesos Mexicanos).** \$35,000.00 (treinta y cinco mil pesos cero centavos moneda nacional). **CAPITAL VARIABLE ACCIONES SERIE (B).** 1144 mil cientos cuarenta y cuatro. **CAPITAL. (Pesos Mexicanos).** \$1, 144,000.00 (Un millón ciento cuarenta y cuatro mil pesos cero centavos moneda nacional). **TOTALES ACCIONES.** 1,179 mil ciento setenta y nueve **CAPITAL \$** 1, 179,000.00 (Un millón ciento setenta y nueve mil pesos cero centavos moneda nacional). -----

-- **ACCIONISTA: MARIA ZEPEDA CONTRERAS. CAPITAL FIJO ACCIONES SERIE (A).** 0 cero. **CAPITAL. (Pesos Mexicanos).** \$. 0 cero. **CAPITAL VARIABLE ACCIONES SERIE (B).** 1144 mil cientos cuarenta y cuatro. **CAPITAL. (Pesos Mexicanos).** \$1, 144,000.00 (Un millón ciento cuarenta y cuatro mil pesos cero centavos moneda nacional). **TOTALES ACCIONES.** 1144 mil cientos cuarenta y cuatro **CAPITAL \$** 1, 144,000.00 (Un millón ciento cuarenta y cuatro mil pesos cero centavos moneda nacional). -----

-- **ACCIONISTA: JORGE ENRIQUE MAGAÑA VALENCIA. CAPITAL FIJO ACCIONES SERIE (A).** 15 quince. **CAPITAL. (Pesos Mexicanos).** \$15,000.00 (quince mil pesos cero centavos moneda nacional). **CAPITAL VARIABLE ACCIONES SERIE (B).** 0 cero. **CAPITAL. (Pesos Mexicanos).** \$0.00 cero **TOTALES ACCIONES.** 15 quince **CAPITAL \$** 15,000.00 (quince mil pesos cero centavos moneda nacional). -----

-- **TOTAL.- CAPITAL FIJO ACCIONES SERIE (A).** 50 cincuenta. **CAPITAL. (Pesos Mexicanos).** \$50,000.00 (cincuenta mil pesos cero centavos moneda nacional). **CAPITAL VARIABLE ACCIONES SERIE (B).** 2,288 dos mil doscientas ochenta y ocho. **CAPITAL. (Pesos Mexicanos).** \$2, 288,000.00 (Dos millones doscientos ochenta y ocho mil pesos cero centavos moneda nacional). **TOTALES ACCIONES.** 2,338 dos mil trescientas treinta y ocho **CAPITAL \$** 2, 338,000.00 (Dos millones trescientos treinta y ocho mil pesos cero centavos moneda nacional). -----

--- e).- Se **APROBÓ** la renuncia como Administrador General Único de la sociedad al señor **EDUARDO ANAYA RUAN**, cargo que le fué otorgado desde la constitución de la sociedad con fecha 16 de febrero de 2010, y formalizada en el testimonio número 5245 cinco mil doscientos cuarenta y cinco, otorgada ante la fe del licenciado Jorge Chávez Galván, Notario Público número 01 uno de Tizapan el Alto, Jalisco, y por tanto se le admitió la renuncia y se le tiene por renunciado al cargo conferido, agradeciendo su gestión y reconociendo que no existe y queda liberado de cualquier responsabilidad por el ejercicio de su gestión. -----

--- f).- Se **APROBÓ** que como consecuencia de la renuncia al cargo de Administrador General Único de la Sociedad se revocan y por tanto se entienden revocados, todos y cualquier facultades de representación orgánica, poderes, y mandatos otorgados por la sociedad en cualquier momento anterior a esta fecha al señor **EDUARDO ANAYA RUAN** en su carácter de Administrador General Único de la Sociedad, incluyendo todos y cualquier tipo de facultades otorgadas, por lo que se entienden revocados total y absolutamente los mismos, dejando sin efecto y cesando en forma inmediata la

representación y facultades que hubieren sido conferidas por lo que en virtud de esta Revocación los poderes, facultades y mandatos mencionados han terminado, y dejan de surtir efectos.-----

--- g).- Se **APROBÓ** la designación como Administrador General Único a la señora **MARIA ZEPEDA CONTRERAS**, quien estando presente acepta el cargo conferido, aprobándose que su cargo no generara emolumentos durante su ejercicio.-----

--- h).- Se **APROBÓ** que en razón del nombramiento del nuevo Administrador General Único este gozara de todas y cada una de las facultades de representación que le confieran los estatutos sociales, y en particular, con los descritos en la cláusula Vigésima Novena, los que deberán insertarse textualmente en el instrumento en que se formalice o protocolice este acto, por tal razón las mismas se transcriben a continuación. --

--- I).- **PLEITOS Y COBRANZAS.**-----

--- Para representar a la sociedad con Poder General para Pleitos y Cobranzas con todas las facultades generales y especiales que se requieran cláusula especial conforme a la Ley sin limitación alguna, en los términos de los artículos 2254 dos mil quinientos cincuenta y cuatro párrafo primero y 2587 dos mil quinientos ochenta y siete del Código Civil Federal, con facultades para iniciar y proseguir toda clase de juicios y desistirse de la acción o de la instancia según proceda, presentar denuncias y querellas penales, prorrogar jurisdicción, recusar y alegar incompetencia, renunciar al fuero del domicilio de la Mandante y someterla a otra competencia, ofrecer y rendir pruebas y tachar las del contrario articular y absolver posiciones ; promover toda clase de incidentes consentir sentencias, interponer recursos ordinarios y extraordinarios y desistirse de ellos aún del juicio de amparo, asistir a remates, hacer posturas y pujar y mejoras, pedir adjudicación de bienes, transigir, comprometer en árbitros y arbitradores, pactar procedimientos convencionales en los casos permitidos por la Ley y recibir pagos.-----

--- II).- **ACTOS DE ADMINISTRACIÓN.**-----

--- Facultades para actos de administración en los términos del segundo párrafo del artículo 2554 dos mil quinientos cincuenta y cuatro del Código Civil Federal, pudiendo acrecentar y conservar los negocios de la sociedad, hacer y recibir pagos así como otorgar recibos, hacer adquisición de bienes, dar y recibir en arrendamiento o en comodato con derecho o no al subarriendo, obligar a la sociedad en todo tipo de contratos y convenios, en la forma, términos y modalidades que se crean convenientes, siempre y cuando se trate de un acto administrativo y por consecuencia, para otorgar y firmar los documentos públicos y privados que para ello sean necesarios.-----

--- III).- **ACTOS DE DOMINIO.**-----


--- Para representar a la sociedad con Poder General para actos de dominio en los términos del tercer párrafo del artículo 2554 dos mil quinientos cincuenta y cuatro del Código Civil Federal, por lo tanto podrá enajenar o vender bienes muebles o inmuebles, derechos y acciones gravar y obligar los bienes de la sociedad en cualquier forma permitida por la Ley, dar en fideicomiso, hacer cesión de bienes de derechos reales y personales, asimismo podrá permutar, donar o enajenar en cualquier forma toda clase de bienes y derechos de la poderdante y suscribir la documentación que el caso requiera.-----

--- IV).- **CONFERIR PODERES.**-----

--- Facultado para conferir y revocar Poderes Generales o Especiales, así como otorgar facultades para que los apoderados a su vez otorguen poderes con facultades de sustitución o si ellas.-----

--- V).- **FACULTADES LABORALES.**-----

--- Facultades de administración en el área laboral a fin de que asistan en representación de la sociedad a las audiencias de conciliación, demanda y excepciones ofrecimiento y admisión de pruebas que se celebran en las juntas laborales, con



facultades conferidas para conciliar, transigir y celebrar convenios con los trabajadores demandantes de conformidad con los artículos 692 seiscientos noventa y dos, fracciones II y III segunda y tercera y 873 ochocientos setenta y tres y 876 ochocientos setenta y seis fracciones I y IV primera y cuarta de la Ley Federal del Trabajo con facultades para absolver posiciones como representantes legales, independientemente de ser apoderado de una empresa así como para llevar el juicio en todas sus instancias sin ninguna restricción. -----

--- **VI).- CONTRATOS DE TRABAJO.** -----

--- Celebrar contratos individuales y colectivos de trabajo e intervenir en la formación de los reglamentos interiores de trabajo. -----

--- **VII).- TITULOS DE CREDITO.** -----

--- Obligar cambiariamente a la sociedad Otorgar y suscribir títulos de Crédito a nombre de la empresa en los términos de los artículos 9 noveno y 85 ochenta y cinco de la Ley de Títulos y Operaciones de Crédito. -----

--- **VIII).- OPERACIONES BANCARIAS.** -----

--- Abrir y cancelar cuentas bancarias a nombre de la sociedad con facultades de designar y autorizar personas que giren a cargo de las mismas. -----

--- i).- Se **APROBÓ**, el otorgamiento del cargo de representación orgánica de **Gerente de Dirección** designando para ello al señor **EDUARDO ANAYA RUAN**, a fin de que desarrolle diversas actividades como **Órgano Estructural de Operación y Representación Orgánica** de la Sociedad, y a quienes para cumplir con los fines del cargo orgánico que en este momento se les confiere, se les otorgan, dentro de la esfera y ámbito de su designación, y con las limitantes del encargo conferido, las facultades de representación orgánica generales y las especiales, aun las que, conforme a la Ley, requieran cláusula o mención especial, sin limitación alguna, en los términos de los artículos 2554 dos mil quinientos cincuenta y cuatro, y 2587 dos mil quinientos ochenta y siete del Código Civil Federal y sus correlativos con los Códigos Civiles para los Estados de la República y el Distrito Federal, con facultades expresas Generales de Administración en terminos y con el alcance previsto de conformidad por el artículo 19-A diecinueve letra "A" del Código Fiscal de la Federación, para que las ejerzan de manera individual, de las que gozaran según se mencionan en forma enunciativa, más no limitativa, conforme lo siguiente: -----

--- **I).- PLEITOS Y COBRANZAS.** -----

--- Para representar a la sociedad con Poder General para Pleitos y Cobranzas con todas las facultades generales y especiales que se requieran cláusula especial conforme a la Ley sin limitación alguna, en los términos de los artículos 2254 dos mil quinientos cincuenta y cuatro párrafo primero y 2587 dos mil quinientos ochenta y siete del Código Civil Federal, con facultades para iniciar y proseguir toda clase de juicios y desistirse de la acción o de la instancia según proceda, presentar denuncias y querellas penales, prorrogar jurisdicción, recusar y alegar incompetencia, renunciar al fuero del domicilio de la Mandante y someterla a otra competencia, ofrecer y rendir pruebas y tachar las del contrario articular y absolver posiciones ; promover toda clase de incidentes consentir sentencias, interponer recursos ordinarios y extraordinarios y desistirse de ellos aun del juicio de amparo, asistir a remates, hacer posturas y pujar y mejoras, pedir adjudicación de bienes, transigir, comprometer en árbitros y arbitradores, pactar procedimientos convencionales en los casos permitidos por la Ley y recibir pagos. -----

--- **II).- ACTOS DE ADMINISTRACIÓN.** -----

--- Facultades para actos de administración en los términos del segundo párrafo del artículo 2554 dos mil quinientos cincuenta y cuatro del Código Civil Federal, pudiendo acrecentar y conservar los negocios de la sociedad, hacer y recibir pagos así como

otorgar recibos, hacer adquisición de bienes, dar y recibir en arrendamiento o en comodato con derecho o no al subarriendo, obligar a la sociedad en todo tipo de contratos y convenios, en la forma, términos y modalidades que se crean convenientes, siempre y cuando se trate de un acto administrativo y por consecuencia, para otorgar y firmar los documentos públicos y privados que para ello sean necesarios.-----

--- **III).- ACTOS DE DOMINIO.** -----

--- Para representar a la sociedad con Poder General para actos de dominio en los términos del tercer párrafo del artículo 2554 dos mil quinientos cincuenta y cuatro del Código Civil Federal, por lo tanto podrá enajenar o vender bienes muebles o inmuebles, derechos y acciones gravar y obligar los bienes de la sociedad en cualquier forma permitida por la Ley, dar en fideicomiso, hacer cesión de bienes de derechos reales y personales, asimismo podrá permutar, donar o enajenar en cualquier forma toda clase de bienes y derechos de la poderdante y suscribir la documentación que el caso requiera.-----

--- **IV).- CONFERIR PODERES.** -----

--- Facultado para conferir y revocar Poderes Generales o Especiales, así como otorgar facultades para que los apoderados a su vez otorguen poderes con facultades de substitución o si ellas.-----

--- **V).- FACULTADES LABORALES.** -----

--- Facultades de administración en el área laboral a fin de que asistan en representación de la sociedad a las audiencias de conciliación, demanda y excepciones ofrecimiento y admisión de pruebas que se celebran en las juntas laborales, con facultades conferidas para conciliar, transigir y celebrar convenios con los trabajadores demandantes de conformidad con los artículos 692 seiscientos noventa y dos, fracciones II y III segunda y tercera y 873 ochocientos setenta y tres y 876 ochocientos setenta y seis fracciones I y IV primera y cuarta de la Ley Federal del Trabajo con facultades para absolver posiciones como representantes legales, independientemente de ser apoderado de una empresa así como para llevar el juicio en todas sus instancias sin ninguna restricción.-----

--- **VI).- CONTRATOS DE TRABAJO.** -----

--- Celebrar contratos individuales y colectivos de trabajo e intervenir en la formación de los reglamentos interiores de trabajo.-----

--- **VII).- TITULOS DE CREDITO.** -----

--- Obligar cambiariamente a la sociedad Otorgar y suscribir títulos de Crédito a nombre de la empresa en los términos de los artículos 9 noveno y 85 ochenta y cinco de la Ley de Títulos y Operaciones de Crédito.-----

--- **VIII).- OPERACIONES BANCARIAS.** -----

--- Abrir y cancelar cuentas bancarias a nombre de la sociedad con facultades de designar y autorizar personas que giren a cargo de las mismas -----

--- j).- Se **DESIGNÓ** indistintamente como delegados especiales de la presente Asamblea a los señores **EDUARDO ANAYA ZEPEDA Y/O MARIA ZEPEDA CONTRERAS**, para que en nombre y representación de la Sociedad, realice todos los actos y acciones que sean necesarios o convenientes para que se ejecuten los acuerdos determinados por la presente asamblea y en caso de que así se requiera procedan a formalizar en su integridad o parcialmente, las resoluciones tomadas por esta Asamblea, y al efecto comparezcan ante el Fedatario Público de su elección e incluso realicen los trámites necesarios para el debido registro del misma en los asientos registrales correspondientes.-----

--- **TERCERA.-** Que todos los acuerdos tomados en el acta ahora formalizada se tienen reproducidos como si a la letra se insertaren para los efectos a que haya lugar y que los documentos formalizados que doy fe de tener a la vista se agregan en copia cotejada al

Lic. Agustín Vargas Díaz
Corredor Público No. 68, Plaza Estado de Jalisco



archivo a mi cargo, y se transcriben o relacionan en lo conducente, posteriormente y a solicitud del compareciente se agregan como parte integrante del presente instrumento aquellos que el compareciente indica, lo anterior conforme lo siguiente:-----

--- **I.- Transcripción:** El Acta formalizada se transcribe íntegramente a continuación: -----

--- En la ciudad de Guadalajara Jalisco, siendo las 8:00 ocho horas del día cuatro de Octubre del año 2013 dos mil trece, se reunieron los accionistas de la sociedad **EDIFICACIONES DE MAZAMITLA, SOCIEDAD ANÓNIMA DE CAPITAL VARIABLE** (la "Sociedad") que suscribieron la lista de asistencia que se anexa a la presente Acta, en el domicilio social de la misma, con el objeto de celebrar una Asamblea General Ordinaria de Accionistas a la cual fueron personalmente convocados. Así mismo se hace constar la presencia de la señora **MARIA ZEPEDA CONTRERAS**, como invitada especial a la asamblea. -----

--- En términos de lo dispuesto por la cláusula Vigésima de los estatutos sociales de la Sociedad, la Asamblea fue presidida por el señor **EDUARDO ANAYA RUAN** quien desempeña el cargo de Administrador General Único y fungió como secretario el señor **JORGE ENRIQUE MAGAÑA VALENCIA**. -----

--- El Presidente designó como escrutador a la señora **MARIA ZEPEDA CONTRERAS**, quien después de aceptar su nombramiento procedió a hacer el recuento de los accionistas y acciones presentes o representadas en la Asamblea, y al rendir su informe hizo constar y certifico que los accionistas que acreditaron su calidad y el número de acciones de que son titulares en los términos previstos por la cláusula Decima Novena de los estatutos sociales, tuvieron acceso al recinto donde se celebra la Asamblea General Ordinaria de Accionistas que les fue convocada personalmente, por lo que los titulares del 100% (Cien por ciento) de las acciones representativas del capital social de la Sociedad se encuentran presentes en la Asamblea, por lo que en términos de los artículos 186 y 188 de la Ley General de Sociedades Mercantiles, no fue necesaria la publicación de la convocatoria respectiva, al encontrarse la totalidad de acciones y sus titulares presentes en este acto. -----

--- Al efecto, la totalidad de los accionistas presentes manifestaron en el acto su conformidad y acuerdo con el contenido del dictamen de los escrutadores, procediendo por lo tanto a firmar la Lista de Asistencia respectiva. Por su parte, el Presidente de la Asamblea solicitó al secretario que agregase la Lista de Asistencia al Acta de Asamblea que al efecto se redactó, pasando a formar parte integrante de la misma como **Anexo 1**. --

--- El Presidente después de haber confirmado el cómputo de las acciones representadas en este acto, en unión de los escrutadores certifica y hace saber a los accionistas que el 100% (Cien por ciento) del capital social de la Sociedad se encuentra debidamente representado en la presente Asamblea, de la siguiente manera -----

ACCIONISTA	CAPITAL FIJO		CAPITAL VARIABLE		TOTALES	
	ACCIONES Serie A	CAPITAL (Pesos Mexicanos)	ACCIONES Serie B	CAPITAL (Pesos Mexicanos)	ACCION ES	CAPITAL
EDUARDO ANAYA RUAN	35	\$35,000.00	2288	\$2,288,000.00	2,323	\$2,323,000.00
JORGE ENRIQUE MAGAÑA VALENCIA	15	\$15,000.00	0	\$0.00	15	\$15,000.00
Total	50	\$50,000.00	2288	\$2,288,000.00	2,338	\$2,338,000.00

--- Por lo anterior, toda vez que el 100% (Cien por ciento) de las acciones que representan el capital social de la Sociedad, se encontraban íntegra y debidamente representadas y habiendo quedado satisfechos en forma total los requisitos que al efecto establecen los artículos 186, 188 y 191 de la Ley General de Sociedades Mercantiles, y cláusulas Décima Segunda a la Vigésima Sexta de los estatutos sociales de la Sociedad,

el Presidente declaró formal y válidamente instalada la Asamblea y competente para tratar y resolver todos y cada uno de los asuntos que la motivan, aún y cuando la convocatoria respectiva no hubiere sido publicada, por lo que la totalidad de los acuerdos que en ella se tomen serán completamente válidos aún para los ausentes o disidentes, por lo que procedió a someter a la consideración de la Asamblea el siguiente:-

-----**ORDEN DEL DIA**-----

--- I.- Confirmación y ratificación de la transmisión mediante donación gratuita de 1,144 acciones Acciones de la Serie B, del Capital Variable de La Sociedad, con valor nominal de \$1,000.00 (Mil pesos 00/100 M.N.) cada una cuyo titular es el señor Eduardo Anaya Ruan en los términos de la cláusula decima primera de los Estatutos Sociales, y acuerdos relativos, que incluyen la confirmación de la distribución de la tenencia accionaria de la Sociedad y la autorización para que se realicen las anotaciones que correspondan en los libros de registro de la Sociedad. -----

--- II.- Propuesta, discusión y en su caso aprobación de la renuncia del Administrador General Único de la Sociedad y en caso de ser aprobado la revocación de sus funciones y facultades y la designación de la persona que habrá de sustituirlo. -----

--- III.- Propuesta discusión y aprobación respecto al nombramiento y designación de Funcionarios de la Sociedad, en la figura de un Gerente de Dirección, la designación de sus facultades como **Órgano Estructural de Operación y Representación Orgánica** de la sociedad. -----

--- IV.- Designación de delegados especiales para la formalización del acta de Asamblea.---

--- Atento a lo dispuesto por la cláusula Vigésima de los estatutos sociales de la Sociedad, siendo aprobado por unanimidad de los accionistas presentes el anterior Orden del Día, se procedió a su deliberación en la forma siguiente: -----


--- **PUNTO PRIMERO.**- En desahogo del Primer Punto del Orden del Día, el Presidente informó a la Asamblea que con fundamento en lo dispuesto en la cláusula Décima Primera de los estatutos sociales, el propio EDUARDO ANAYA RUAN en su carácter de accionista donó, mediante contrato de donación gratuita, a su señora esposa de nombre MARIA ZEPEDA CONTRERAS, 1,144 mil ciento cuarenta y cuatro de las acciones de las que es titular de la Serie B, del Capital Variable de La Sociedad, con valor nominal de \$1,000.00 (Mil pesos 00/100 M.N.) cada una, evidenciando las particularidades de la transmisión al exhibir el Contrato de Donación de Acciones firmado entre el propio accionista como Donante y la señora **MARIA ZEPEDA CONTRERAS** como Donatario.---

--- Por lo anterior, el Presidente expone a la Asamblea la necesidad de que ante la existencia del Contrato de Donación de Acciones mismo que ya está surtiendo sus efectos, también se reconozca como nueva accionista de la Sociedad a la señora **MARIA ZEPEDA CONTRERAS** y que se ratifique la distribución accionaria de la Sociedad al día de hoy, para tener congruentemente reflejadas las calidades accionarias de los accionistas correspondientes y que al efecto se tomen los acuerdos relativos correspondientes en el sentido de que se apruebe otorgar al órgano de administración de la Sociedad la facultad de cancelar los títulos accionarios correspondientes, a efecto de que emita nuevos los cuales serán canjeados a la nueva accionista de la Sociedad, **MARIA ZEPEDA CONTRERAS** realizando las anotaciones que correspondan en los libros de la Sociedad correspondientes. -----

--- En tal virtud los presentes mediante el voto favorable emitido en forma unánime por parte de los accionistas, que representan la totalidad del capital social, emitido en forma directa, que integran el 100% cien por ciento del capital social y a que tienen derecho, se adoptaron por unanimidad de votos las siguientes: -----

-----**RESOLUCIONES:**-----

Lic. Agustín Vargas Díaz
Concedor Público No. 68, Plaza Estado de Jalisco



--- 1.- Se aprueba reconocer y se reconocen los plenos efectos y eficacia jurídica de la transmisión de 1,144 mil ciento cuarenta y cuatro de las acciones de la Serie B, del Capital Variable de La Sociedad, con valor nominal de \$1,000.00 (Mil pesos 00/100 M.N.) cada una, mediante contrato de donación gratuita, a su señora esposa de nombre **MARIA ZEPEDA CONTRERAS**, en los términos y condiciones consignados en el contrato correspondiente al que también se reconoce su plena eficacia y validez. -----

--- 2.- Se aprueba reconocer y se reconoce que **MARIA ZEPEDA CONTRERAS** es la nueva titular de 1,144 mil ciento cuarenta y cuatro Acciones de la Serie B, del Capital Variable de La Sociedad, con valor nominal de \$1,000.00 (Mil pesos 00/100 M.N.) cada una, en el título accionario que corresponda y por ende que se reconoce a esta última mencionada, como accionista de la Sociedad, al haberle sido transmitidas por donación gratuita. -----

--- 3.- Se aprueba la determinación de conceder y se concede e instruye al órgano de administración de la Sociedad la facultad para que proceda a realizar y para que realice la cancelación de los títulos accionarios del Capital variable de la Sociedad, correspondientes a 1,144 mil ciento cuarenta y cuatro Acciones, del accionista EDUARDO ANAYA RUAN y emita nuevos los cuales serán canjeados a la nueva accionista de la Sociedad, **MARIA ZEPEDA CONTRERAS** y, asimismo, se instruye al órgano de administración de la Sociedad para que proceda a realizar la incorporación en el Libro de Registro de Accionistas, a la señora **MARIA ZEPEDA CONTRERAS** como titular de 1,144 mil ciento cuarenta y cuatro Acciones de la Serie B, del Capital Variable. -----

--- 4.- Se aprueba la impresión e incorporación de los asientos correspondientes, en los libros de registro de la Sociedad que corresponda, para que se encuentre actualizada a esta fecha la distribución del capital social y haber accionario según corresponda, que se encuentra distribuido en la forma siguiente: -----

ACCIONISTA	CAPITAL FIJO		CAPITAL VARIABLE		TOTALES	
	ACCIONES Serie A	CAPITAL (Pesos Mexicanos)	ACCIONES Serie B	CAPITAL (Pesos Mexicanos)	ACCIONES	CAPITAL
EDUARDO ANAYA RUAN	35	\$35,000.00	1144	\$1,144,000.00	1,179	\$1,179,000.00
MARIA ZEPEDA CONTRERAS	0	0	1144	\$1,144,000.00	1144	\$1,144,000.00
JORGE ENRIQUE MAGAÑA VALENCIA	15	\$15,000.00	0	\$0.00	15	\$15,000.00
Total	50	\$50,000.00	2288	\$2,288,000.00	2,338	\$2,338,000.00

--- PUNTO SEGUNDO.- El Presidente expuso a los presentes que el Administrador General Único señor EDUARDO ANAYA RUAN, ha presentado su renuncia al cargo ya que señala que ya no le es posible por motivos personales seguir realizando las funciones para las que había sido designado como funcionario de la Sociedad, por lo que no sin antes agradecer el empeño ejercido en su cargo, se sometió a consideración de la Asamblea el presente asunto. -----

--- Una vez notificado lo anterior el presidente propone a esta asamblea que en caso de aceptarse la renuncia del Administrador General, sea nombrada la persona que habrá de sustituirlo, proponiendo para ocupar el cargo a la señora **MARIA ZEPEDA CONTRERAS** y en su caso se señalen las facultades con las que contara. -----

--- Después de la deliberación respectiva, mediante el voto favorable emitido en forma unánime por parte de los accionistas, que representan la totalidad del capital social, emitido en forma directa, y que integran el 100% cien por ciento del capital social y a que tienen derecho, se adoptaron por unanimidad de votos las siguientes: -----

-----RESOLUCIONES:-----

--- 1.- Se aprueba la renuncia como Administrador General Único de la sociedad al señor

EDUARDO ANAYA RUAN, cargo que le fue otorgado desde la constitución de la sociedad con fecha 16 de febrero de 2010, y formalizada en el testimonio número 5243 cinco mil doscientos cuarenta y cinco, otorgada ante la fe del licenciado Jorge Chávez Galván, Notario Público número 01 uno de Tizapan el Alto, Jalisco, y por tanto se le admite la renuncia y se le tiene por renunciado al cargo conferido, agradeciendo su gestión y reconociendo que no existe y queda liberado de cualquier responsabilidad por el ejercicio de su gestión. -----

--- **2.-** Se Aprueba y determina, que como consecuencia de la renuncia al cargo de Administrador General Único de la Sociedad se revocan y por tanto se entienden revocados, todos y cualquier facultades de representación orgánica, poderes, y mandatos otorgados por la sociedad en cualquier momento anterior a esta fecha al señor **EDUARDO ANAYA RUAN** en su carácter de Administrador General Único de la Sociedad, incluyendo todos y cualquier tipo de facultades otorgadas, por lo que se entienden revocados total y absolutamente los mismos, dejando sin efecto y cesando en forma inmediata la representación y facultades que hubieren sido conferidas por lo que en virtud de esta Revocación los poderes, facultades y mandatos mencionados han terminado, y dejan de surtir efectos. -----

--- **3.-** Se Aprueba y determina la designación como Administrador General Único a la señora **MARIA ZEPEDA CONTRERAS**, quien estando presente acepta el cargo conferido, aprobándose que su cargo no generara emolumentos durante su ejercicio. -----

--- **4.-** Se Aprueba que en razón del nombramiento del nuevo Administrador General Único este gozará de todas y cada una de las facultades de representación que le confieran los estatutos sociales, y en particular, con los descritos en la cláusula Vigésima Novena, los que deberán insertarse textualmente en el instrumento en que se formalice o protocolice este acto. -----

--- **PUNTO TERCERO.-** Pasando a tratar el punto Tercero del Orden del Día, el Presidente expuso a la Asamblea que es necesario otorgar cargo de representación orgánica de la Sociedad en la figura de **Gerentes de Dirección**, a fin de que desarrolle diversas actividades como **Órgano Estructural de Operación y Representación Orgánica** de la Sociedad, y quien para cumplir con los fines del cargo orgánico en caso de que se le confiera, deberá de gozar con las facultades de representación en materia de pleitos y cobranzas, actos de administración, Dominio, Facultades Generales de crédito y bancarias, así como facultades de sustitución por lo que será necesario investirlo con las facultades necesarias para el debido desarrollo de su cargo. Indicando que al efecto propone que la designación se realice en la persona del señor **EDUARDO ANAYA RUAN**. -----

--- Al efecto circuló entre los accionistas para su revisión, el proyecto del nombramiento del mencionado así como las facultades que propone para que sean ejercitadas en forma individual. -----

--- Después de la deliberación correspondiente mediante el voto favorable emitido en forma directa por parte de la totalidad de accionistas presentes que integran la totalidad del capital social y a que tienen derecho por cada una de las acciones representativas del capital social de la Sociedad de que son titulares, se adoptaron por unanimidad de votos la siguiente: -----

----- **RESOLUCION:** -----

--- **1.-** Se APRUEBA el otorgamiento del cargo de representación orgánica de **Gerente de Dirección** designando para ello al señor **EDUARDO ANAYA RUAN**, a fin de que desarrolle diversas actividades como **Órgano Estructural de Operación y Representación Orgánica** de la Sociedad, y a quienes para cumplir con los fines del cargo orgánico que en este momento se les confiere, se les otorgan, dentro de la esfera y ámbito de su designación, y con las limitantes del encargo conferido, las facultades de



representación orgánica generales y las especiales, aun las que, conforme a la Ley, requieran cláusula o mención especial, sin limitación alguna, en los términos de los artículos 2554 dos mil quinientos cincuenta y cuatro, y 2587 dos mil quinientos ochenta y siete del Código Civil Federal y sus correlativos con los Códigos Civiles para los Estados de la República y el Distrito Federal, con facultades expresas Generales de Administración en terminos y con el alcance previsto de conformidad por el artículo 19-A diecinueve letra "A" del Código Fiscal de la Federación, para que las ejerzan de manera individual, de las que gozaran según se mencionan en forma enunciativa, más no limitativa, conforme lo siguiente: -----

--- a).- **PLEITOS Y COBRANZAS.** -----

--- Para representar a la sociedad con Poder General para Pleitos y Cobranzas con todas las facultades generales y especiales que se requieran cláusula especial conforme a la Ley sin limitación alguna, en los términos de los artículos 2254 dos mil quinientos cincuenta y cuatro párrafo primero y 2587 dos mil quinientos ochenta y siete del Código Civil Federal, con facultades para iniciar y proseguir toda clase de juicios y desistirse de la acción o de la instancia según proceda, presentar denuncias y querellas penales, prorrogar jurisdicción, recusar y alegar incompetencia, renunciar al fuero del domicilio de la Mandante y someterla a otra competencia, ofrecer y rendir pruebas y tachar las del contrario articular y absolver posiciones ; promover toda clase de incidentes consentir sentencias, interponer recursos ordinarios y extraordinarios y desistirse de ellos aún del juicio de amparo, asistir a remates, hacer posturas y pujar y mejoras, pedir adjudicación de bienes, transigir, comprometer en árbitros y arbitradores, pactar procedimientos convencionales en los casos permitidos por la Ley y recibir pagos. -----

--- b).- **ACTOS DE ADMINISTRACIÓN.** -----

--- Facultades para actos de administración en los términos del segundo párrafo del artículo 2554 dos mil quinientos cincuenta y cuatro del Código Civil Federal, pudiendo acrecentar y conservar los negocios de la sociedad, hacer y recibir pagos así como otorgar recibos, hacer adquisición de bienes, dar y recibir en arrendamiento o en comodato con derecho o no al subarriendo, obligar a la sociedad en todo tipo de contratos y convenios, en la forma, términos y modalidades que se crean convenientes, siempre y cuando se trate de un acto administrativo y por consecuencia, para otorgar y firmar los documentos públicos y privados que para ello sean necesarios. -----

--- c).- **ACTOS DE DOMINIO.** -----

--- Para representar a la sociedad con Poder General para actos de dominio en los términos del tercer párrafo del artículo 2554 dos mil quinientos cincuenta y cuatro del Código Civil Federal, por lo tanto podrá enajenar o vender bienes muebles o inmuebles, derechos y acciones gravar y obligar los bienes de la sociedad en cualquier forma permitida por la Ley, dar en fideicomiso, hacer cesión de bienes de derechos reales y personales, asimismo podrá permutar, donar o enajenar en cualquier forma toda clase de bienes y derechos de la poderdante y suscribir la documentación que el caso requiera. -----

--- d).- **CONFERIR PODERES.** -----

--- Facultado para conferir y revocar Poderes Generales o Especiales, así como otorgar facultades para que los apoderados a su vez otorguen poderes con facultades de substitución o si ellas. -----

--- e).- **FACULTADES LABORALES.** -----

--- Facultades de administración en el área laboral a fin de que asistan en representación de la sociedad a las audiencias de conciliación, demanda y excepciones ofrecimiento y admisión de pruebas que se celebran en las juntas laborales, con facultades conferidas para conciliar, transigir y celebrar convenios con los trabajadores demandantes de conformidad con los artículos 692 seiscientos noventa y dos, fracciones

II y III segunda y tercera y 873 ochocientos setenta y tres y 876 ochocientos setenta y seis fracciones I y IV primera y cuarta de la Ley Federal del Trabajo con facultades para absolver posiciones como representantes legales, independientemente de ser apoderado de una empresa asó como para llevar el juicio en todas sus instancias sin ninguna restricción.

--- **f).- CONTRATOS DE TRABAJO.** ---

--- Celebrar contratos individuales y colectivos de trabajo e intervenir en la formación de los reglamentos interiores de trabajo. ---

--- **g).- TITULOS DE CREDITO.** ---

--- Obligar cambiariamente a la sociedad Otorgar y suscribir títulos de Crédito a nombre de la empresa en los términos de los artículos 9 noveno y 85 ochenta y cinco de la Ley de Títulos y Operaciones de Crédito. ---

--- **h).- OPERACIONES BANCARIAS.** ---

--- Abrir y cancelar cuentas bancarias a nombre de la sociedad con facultades de designar y autorizar personas que giren a cargo de las mismas. ---

--- **PUNTO CUARTO.**- En desahogo del Punto Cuarto del Orden del Día aplicable para la Asamblea Ordinaria y Extraordinaria, está por unanimidad adoptó la siguiente: ---

--- **RESOLUCIÓN:** ---

--- **ÚNICA.**- Se designa indistintamente como delegados especiales de la presente Asamblea a los señores **EDUARDO ANAZA ZEPEDA Y/O MARIA ZEPEPDA CONTRERAS**, para que en nombre y representación de la Sociedad, realice todos los actos y acciones que sean necesarios o convenientes para que se ejecuten los acuerdos determinados por la presente asamblea y en caso de que así se requiera procedan a formalizar en su integridad o parcialmente, las resoluciones tomadas por esta Asamblea, y al efecto comparezcan ante el Fedatario Público de su elección e incluso realicen los trámites necesarios para el debido registro del misma en los asientos registrales correspondientes. ---

--- Antes de dar por terminada la Asamblea, se dio un receso a los accionistas presentes por el tiempo necesario para preparar el acta correspondiente, que se sometió a consideración de los Señores Accionistas, quienes una vez leída, la aprobaron por unanimidad de votos, autorizando al Secretario de esta Asamblea proceda a incorporarla al Libro de Actas de Asambleas de la Sociedad, procediendo a ser firmada por el Presidente y Secretario de la misma. ---

--- Se hace constar que los asistentes de la presente Asamblea se encontraron presentes en la misma desde su inicio hasta su terminación, levantándose a las **09.00 nueve horas** del día de su celebración, anexando al expediente de esta acta lo siguiente: ---

--- **Anexo 1.- La lista de asistencia.** ---


--- En las primeras 05 cinco hojas: dos firmas o rubricas ilegibles al margen izquierdo. En la última hoja: **Una firma ilegible. EDUARDO ANAYA RUAN. Presidente. Una firma legible. JORGE ENRIQUE MAGAÑA VALENCIA. Secretario.** ---

--- **Fin de Transcripción.** ---

--- **II.- Relación.-** Se relacionan los documentos siguientes: ---

--- **a).**- La Lista de Asistencia de la Asamblea General Ordinaria de Accionistas de la Sociedad Mercantil denominada **EDIFICACIONES DE MAZANITLA, SOCIEDAD ANÓNIMA DE CAPITAL VARIABLE** celebrada en su domicilio social a las 08:00 ocho horas del día 04 cuatro de octubre de 2013 dos mil trece, en la que consta: Nombre Accionista: **EDUARDO ANAYA RUAN.** Acciones serie "A" 35 treinta y cinco, Acciones serie "B" 2,288. Dos mil doscientas ochenta y ocho RFC. **AARE530426LX1** Firma. (Una firma ilegible.) **JORGE ENRIQUE VALENCIA MAGAÑA.** Acciones serie "A" 15 quince Acciones serie "B" cero. RFC. Firma. (Una firma ilegible.) ---

Lic. Agustín Vargas Díaz
Corredor Público No. 68, Plaza Estado de Jalisco



--- **TOTAL.** Acciones serie "A" 50 cincuenta, Acciones Serie "B", 2,288. Dos mil doscientas ochenta y ocho. -----

--- El designados escrutadores para la presente Asamblea, formulo la presente lista de asistencia, misma que en este acto el secretario de la asamblea certifico y hago constar que han asistido los accionistas que indica la presente lista de asistencia y que por tanto se encontraba representado el 100% (Cien por ciento) del total del capital social de la Sociedad. **MARIA ZEPEDA CONTRERAS. ESCRUTADOR.** (Una firma ilegible.) **JOSE ENRIQUE MAGAÑA VALENCIA. SECRETARIO** (Una firma ilegible.) -----

--- **Fin de Relación.** -----

----- **PERSONALIDAD** -----

--- **I.- EDUARDO ANAYA ZEPEDA,** acredita su personalidad y legal existencia de su representada, con el instrumento público número 5245 cinco mil doscientos cuarenta y cinco, otorgada ante la fe del Licenciado JORGE CHAVEZ GALVAN, Notario Público número 1 uno de Tizapán el Alto, Jalisco, la que se encuentra debidamente registrada bajo el folio Mercantil electrónico número 25274 6 dos, cinco, dos, siete, cuatro, seis, de fecha 19 diecinueve de Febrero de 2010 dos mil diez, del Registro Público de Comercio de Guadalajara, Jalisco, y en el cual consta: -----

--- **a).- Legal Existencia.- "NÚMERO 5245 CINCO MIL DOSCIENTOS CUARENTA Y CINCO.....**En el municipio de Tizapán el Alto, Jalisco a los 16 dieciséis días del mes de Febrero del año 2010 dos mil diez, ante mí, Licenciado JORGE CHAVEZ GALVAN, Notario Público Titular número 01 uno de esta Municipalidad comparecieron: El señor **EDUARDO ANAYA RUAN.-** El señor **JORGE ENRIQUE MAGAÑA VALENCIA** "(...)" constituyen una SOCIEDAD ANÓNIMA DE CAPITAL VARIABLE, y al efecto otorgan las siguientes cláusulas que forman los estatutos de la sociedad "(...)" PRIMERA. DENOMINACIÓN. Los constituyentes constituyen una Sociedad Anónima de Capital Variable que se denominará **EDIFICACIONES DE MAZAMITLA** "(...)" seguida de las palabras "Sociedad Anónima de Capital Variable" o de su abreviatura S.A. DE C.V.- **SEGUNDA. DOMICILIO.-** El domicilio de la sociedad será en la población de Mazamitla, Jalisco, sin embargo, podrá establecer agencias o sucursales en cualquier parte de la República o en el Extranjero "(...)" **TERCERA. OBJETO SOCIAL.** El objeto de la sociedad será: a).- Construcción de todo tipo de obras civiles, urbanización y equipamiento de fraccionamientos y de todo tipo de inmuebles, perforación de pozos profundos, "(...)" **CUARTA. DURACIÓN.** La duración de la sociedad será de 99 NOVENTA Y NUEVE años contados a partir de la fecha de esta escritura.- **QUINTA.- NACIONALIDAD Y CLAUSULA DE EXTRANJERÍA.** Tomando en cuenta que la Sociedad se constituye conforme a las leyes nacionales y que tiene su domicilio en la República, es de Nacionalidad Mexicana.- "(...)" **CLAUSULA DE EXCLUSIÓN DE EXTRANJEROS.** En los términos del artículo 2 segundo fracción VII séptima de la Ley de inversión Extranjera, los comparecientes convienen en que la sociedad NO admitirá directa ni indirectamente como accionistas a inversionistas extranjeros o sociedades con cláusula de admisión de extranjeros.- "(...)" **SEXTA. CAPITAL SOCIAL.** El capital social de la sociedad es variable. El capital social mínimo es de \$50.000 (CINCUENTA MIL PESOS MONEDA NACIONAL) dividido en 50 cincuenta acciones nominativas con un valor nominal de \$1.000 (mil pesos moneda nacional) cada una totalmente suscritas y pagadas. "(...)" **VIGÉSIMA SÉPTIMA. DE LA FORMA DE ADMINISTRACIÓN.** La administración y representación de la Sociedad estará a cargo de un Consejo de Administración o de un Administrador General Único.- "(...)" **VIGÉSIMA NOVENA. FACULTADES.** El Consejo de Administración, por conducto de la persona que de entre sus miembros señale, o en su caso, el Administrador General Único será el representante legal de la sociedad, "(...)", a).- **PLEITOS Y COBRANZAS.-** "(...)"- b).- **ACTOS DE ADMINISTRACIÓN.-** "(...)" c).-

ACTOS DE DOMINIO.- "(...)"- d).- CONFERIR PODERES.- "(...)"- e).- FACULTADES LABORALES.- "(...)" f).- CONTRATOS DE TRABAJO.- "(...)"- g).- TITULOS DE CRÉDITO.- "(...)"- h).- OPERACIONES BANCARIAS.- "(...)".....**DISPOSICIONES TRANSITORIAS.- I.- SUSCRIPCIÓN DEL CAPITAL.- PRIMERA. "(...)" SEGUNDA. "(...)" TERCERA.** Los comparecientes constituidos en Asamblea General de Accionistas, resolvieron en los términos de la Cláusula Vigésima Séptima de los estatutos que la administración y representación de la sociedad esté a cargo de un Administrador General Único al señor **EDUARDO ANAYA RUAN**, quien para el ejercicio de su encargo tendrá las facultades previstas en la cláusula VIGÉSIMA NOVENA de los estatutos sociales....."

--- **b).- Aumento de capital en su parte variable.-** Consta en escritura pública número 5447 cinco mil cuatrocientos cuarenta y siete, otorgada el 16 dieciséis de Agosto del año 2010 dos mil diez, ante la fe del Licenciado JORGE CHAVEZ GALVAN, Notario Público Titular número 1 uno de Tizapán el Alto, Jalisco, protocolización el Acta de Asamblea General Extraordinaria de la sociedad, celebrada el día 10 diez de Agosto del año 2010 dos mil diez, formalizándose el aumento del capital social en su parte variable. -----

---**c).- Aumento de capital en su parte variable.-** Consta en escritura pública número 6350 seis mil trescientos cincuenta, de fecha 07 siete de Julio del año 2012 dos mil doce, ante la fe del Licenciado JORGE CHAVEZ GALVÁN, Notario Público Titular número 1 uno de Tizapán el Alto, Jalisco, en la que se formalización de la Asamblea General Extraordinaria de Accionistas de la sociedad ", celebrada el 05 cinco de Julio del año 2012 dos mil doce, formalizándose el aumento de capital en su parte variable), -----

---**d).- Aumento de capital en su parte variable.-** Consta en escritura pública número 6394 seis mil trescientos noventa y cuatro, de fecha 16 dieciséis de Agosto de 2012 dos mil doce, otorgada ante la fe del Licenciado JORGE CHAVEZ GALVÁN, Notario Público Número 1 uno de Tizapán el Alto, Jalisco, en la que se protocolizó el Acta de Asamblea General Extraordinaria de Accionistas de la sociedad celebrada el día 12 doce de Agosto de 2012 dos mil doce, formalizándose el aumento del capital en su parte variable. -----

--- **II.- PERSONALIDAD Y FACULTADES.-** Que el compareciente acredita las facultades con las que comparece al haber sido designado Delegado Especial de la Asamblea General de Accionistas de fecha 04 cuatro de octubre de 2013 dos mil trece, como se desprende de la propia Acta de Asamblea Extraordinaria en la que consta: "PUNTO CUARTO". "(...)" **ÚNICA.-** Se designa indistintamente como delegados especiales de la presente Asamblea a los señores **EDUARDO ANAYA ZEPEDA Y/O MARIA ZEPEDA CONTRERAS**, para que en nombre y representación de la Sociedad, realice todos los actos y acciones que sean necesarios o convenientes para que se ejecuten los acuerdos determinados por la presente asamblea y en caso de que así se requiera procedan a formalizar en su integridad o parcialmente, las resoluciones tomadas por esta Asamblea, y al efecto comparezcan ante el Fedatario Público de su elección e incluso realicen los trámites necesarios para el debido registro del misma en los asientos registrales correspondientes -----

--- **III).- EL compareciente declaró bajo protesta de decir verdad, que su representada tiene capacidad legal y que a la fecha la representación que ostenta no le ha sido modificada, restringida ni revocada en forma alguna, por lo cual cuenta con las facultades legales necesarias y suficientes para actuar ante el suscrito Corredor Público.** -----

----- **RÉGIMEN DE LAS FACULTADES** -----

--- Que en los términos del artículo 6° sexto del Reglamento de la Ley Federal de Correduría Pública, y a fin de dar cumplimiento a lo dispuesto por el numeral 2554 dos mil quinientos cincuenta y cuatro del Código Civil Federal, supletorio a la materia mercantil, a continuación se transcribe el texto del mismo. -----

--- **EL ARTÍCULO 2554 DOS MIL QUINIENTOS CINCUENTA Y CUATRO DEL CÓDIGO**



CIVIL FEDERAL A LA LETRA DICE:

--- **"ARTICULO 2554.-** En todos los poderes generales para pleitos y cobranzas bastará que se diga que se otorgan con todas las facultades generales y las especiales que requieran cláusula especial conforme a la Ley para que se entiendan conferidos sin limitación alguna.

--- En los poderes generales para administrar bienes bastará expresar que se dan con ese carácter para que el apoderado tenga toda clase de facultades administrativas.

--- En los poderes generales, para ejercer actos de dominio, bastará que se den con ese carácter para que el apoderado tenga todas las facultades de dueño, tanto en lo relativo a los bienes, como para hacer toda clase de gestiones en fin de defenderlos.

--- Cuando se quisieran limitar, en los tres casos antes mencionados, las facultades de los apoderados, se consignarán las limitaciones, o los poderes serán especiales.

--- Los notarios insertarán este artículo en los testimonios de los poderes que otorguen".

EL ARTÍCULO 6° SEXTO DEL REGLAMENTO DE LA LEY FEDERAL DE CORREDURÍA PÚBLICA A LA LETRA ESTABLECE:

--- **Artículo 6.-** Para efectos de las fracciones V, VI y VII del artículo 6° de la Ley, cuando en las leyes o reglamentos se haga referencia a "notario o fedatario público", "escritura", "protocolo" y "protocolización", se entenderá que se refiere a "corredor público", a la "póliza expedida por corredor", a cualquier "libro de registro del corredor" y al hecho de "asentar algún acto en los libros de registro del corredor", respectivamente.

LOS ARTÍCULOS 145 CIENTO CUARENTA Y CINCO Y 146 CIENTO CUARENTA Y SEIS, DE LA LEY GENERAL DE SOCIEDADES MERCANTILES, A LA LETRA DICEN: --

--- **Artículo 145.-** La Asamblea General de Accionistas, el Consejo de Administración o el Administrador, podrá nombrar uno o varios Gerentes Generales o Especiales, sean o no accionistas. Los nombramientos de los Gerentes serán revocables en cualquier tiempo por el Administrador o Consejo de Administración o por la Asamblea General de Accionistas.

--- **Artículo 146.-** Los Gerentes tendrán las facultades que expresamente se les confieran; no necesitarán de autorización especial del Administrador o Consejo de Administración para los actos que ejecuten y gozarán, dentro de la órbita de las atribuciones que se les hayan asignado, de las más amplias facultades de representación y ejecución.

RÉGIMEN FISCAL.

--- Conforme lo establece el artículo 27 veintisiete del Código Fiscal de la Federación, solicité al compareciente la comprobación de la inscripción en el Registro Federal de Contribuyentes, de la sociedad y de los socios, solicitándole al efecto la cédula de identificación fiscal de los mismos, a lo que manifestó que sus Registros Federales de Contribuyentes son los siguientes:

--- **"EDIFICACIONES DE MAZAMITLA, SOCIEDAD ANÓNIMA DE CAPITAL VARIABLE,** siendo este el siguiente: EMA100218RU4 letras "E", "M", "A" números uno, cero, cero, dos, uno, ocho, letras, "R", "U" número cuatro. **EDUARDO ANAYA RUAN** siendo este el siguiente: AARE530426LX1 letras "A", "A", "R", "E", números, cinco, tres, cero, cuatro, dos, seis, letras "L" "X" número uno. **JORGE ENRIQUE MAGAÑA VALENCIA** siendo este el siguiente: MAVJ830811859 letras "M", "A", "V", "J", números, ocho, tres, cero, ocho, uno, uno, ocho cinco, nueve.

-- Por lo que ve a la exhibición de la cédula de identificación fiscal, el compareciente me exhibe la cédula y/o la constancia de Registro en el registro Federal de Contribuyentes de la Sociedad y la de **EDUARDO ANAYA RUAN**, mismas que me presenta en copias simples. Al efecto, el suscrito procedo a verificar que las claves anteriormente indicada sea coincidente con las que aparecen en las cédulas respectivas, habiéndome cerciorado

de que dichas claves concuerdan con las que obra en las cédula fiscales que exhibe de las cuales dejo agregada copias cotejadas al archivo a mi cargo. -----

-- Por lo que ve a **JORGE ENRIQUE MAGAÑA VALENCIA**, manifiesta que no le es posible exhibirla. Al efecto se le dio a conocer al compareciente la obligación de que compruebe dentro del mes siguiente a la firma de este instrumento la existencia de dicha cédula de identificación fiscal o haberse incorporado al Registro Federal de Contribuyentes, en caso contrario el suscrito Fedatario se verá obligado a informar de dicha omisión a la Secretaría de Hacienda y Crédito Público, para los efectos legales a que hubiere lugar. -----

-- IMPROCEDENCIA DEL COBRO.- En los términos del Artículo 3° (tercero) Transitorio, de la Ley de Ingresos del Estado de Jalisco para el 2009 dos mil nueve, en correlación con el Artículo 41 (cuarenta y uno), Fracción III (tercera), de la Ley del Impuesto al Valor Agregado, en donde se establece que los Estados convienen en no mantener impuestos locales, entre otros "Sobre los bienes que integren el activo o sobre la utilidad o sobre el capital de las empresas", la transmisión de acciones o partes sociales, son actos que no causan el Impuesto Sobre Transmisiones Patrimoniales de Bienes Muebles, ni el de actos y contratos notariales ya que las acciones de una sociedad mercantil, son los títulos representativos del capital de las mismas, y por tanto, pretender cobrar el Impuesto de referencia, vulneraría a las citadas normas; con fundamento y base en los artículos y ordenamientos jurídicos invocados, ya que en relación al "Convenio de Adhesión al Sistema Nacional de Coordinación Fiscal Celebrado entre la Secretaría de Hacienda y Crédito Público y el Estado de Jalisco", publicado en el Diario Oficial de la Federación el 28 veintiocho de Diciembre de 1979 mil novecientos setenta y nueve, el Estado de Jalisco se obligó en forma expresa a no mantener en vigor impuestos estatales, ni municipales que contraríen las limitaciones señaladas en la Ley del Impuesto al Valor Agregado, en virtud de lo anterior **es improcedente el Cobro del Impuesto Sobre Transmisiones Patrimoniales de Bienes Muebles** por lo cual previo pago de los Derechos de Registro correspondientes debería inscribirse el presente instrumento. -----

----- **DE LA FE PÚBLICA. YO, EL SUSCRITO CORREDOR PÚBLICO** -----
----- **CERTIFICO Y DOY FE:** -----

-- En términos de lo dispuesto por la fracción IV cuarta del artículo 15 quince; fracciones II segunda, IV cuarta, V quinta, VI sexta, VII séptima, VIII octava, IX novena, X décima, XI décima primera, y XII décima segunda, del artículo 19 diecinueve de la Ley Federal de Correduría Pública, fracciones III tercera, IV cuarta, VI sexta y IX novena del artículo 32 treinta y dos de su Reglamento, el suscrito Corredor Público doy fe y hago constar. -----


-- **I.- La FORMALIZACIÓN DEL ACTA DE ASAMBLEA GENERAL ORDINARIA DE ACCIONISTAS** de la persona moral denominada **"EDIFICACIONES DE MAZAMITLA, SOCIEDAD ANÓNIMA DE CAPITAL VARIABLE**, celebrada el 04 cuatro de Octubre del 2013 dos mil trece. -----

--- **II.-** Que los documentos que han sido relacionados, insertados o agregados a este instrumento, concuerdan fielmente con sus originales y/o copias certificadas o simples, que tuve a la vista y que han sido agregados en original en copia cotejada al Archivo a mi cargo. Detallándolos a continuación en la forma que se agregan al archivo de esta correduría, en su caso, que son anexos del propio instrumento según se describe: -----

--- Documentos que se insertan al presente instrumento: -----

--- **A).-** Acta de asamblea de fecha 04 cuatro de octubre del 2013 dos mil trece, misma que se insertó al presente instrumento, mientras que el anexo correspondiente a dicha acta consistente en la lista de asistencia fue debidamente relacionado, por lo que forman parte del instrumento y de los testimonios y las copias que del mismo se expidan;

Lic. Agustín Vargas Díaz
Corredor Público No. 68. Plaza Estado de Jalisco



habiendo quedado agregado al archivo a mi cargo en original. -----

--- Documentos que solo se agregan al archivo a mi cargo sin considerarlos como Anexos que deban agregarse al presente instrumento: -----

--- B).- Instrumento público número 5245 cinco mil doscientos cuarenta y cinco, de fecha 16 dieciséis de febrero de 2010 dos mil diez, otorgada ante la fe del Licenciado JORGE CHAVEZ GALVAN, Notario Público número 1 uno de Tizapán el Alto, Jalisco. -----

--- C).- Escritura pública número 5447 cinco mil cuatrocientos cuarenta y siete, otorgada el 16 dieciséis de Agosto del año 2010 dos mil diez, ante la fe del Licenciado JORGE CHAVEZ GALVAN, Notario Público Titular número 1 uno de Tizapán el Alto, Jalisco. -----

--- D).- Escritura pública número 6350 seis mil trescientos cincuenta, de fecha 07 siete de Julio del año 2012 dos mil doce, ante la fe del Licenciado JORGE CHAVEZ GALVÁN, Notario Público Titular número 1 uno de Tizapán el Alto, Jalisco. -----

--- E).- Escritura pública número 6394 seis mil trescientos noventa y cuatro, de fecha 16 dieciséis de Agosto de 2012 dos mil doce, otorgada ante la fe del Licenciado JORGE CHAVEZ GALVÁN, Notario Público Número 1 uno de Tizapán el Alto, Jalisco. -----

--- F).- Copia de la identificación del compareciente. -----

--- III.- Que me aseguré de la identidad del compareciente al haber este declarado sus generales y al haberse identificado ante el suscrito Corredor con el medio de identificación que obra ya agregado en copia cotejada al archivo a mi cargo y que se señala conforme lo siguiente -----

--- a).- **EDUARDO ANAYA ZEPEDA** mexicano, mayor de edad, casado, Profesionista, originario de Guadalajara, Jalisco, donde nació el día 16 dieciséis de mayo del año 1980 mil novecientos ochenta, y actualmente con domicilio en Calle Allende 22, veintidós, Mazamitla, Jalisco quien se identificó con Credencial identificada como "Credencial para Votar", expedida por el Instituto Federal Electoral, Registro Federal de Electores, con folio número 0000117829168 cero, cero, cero, cero, uno, uno, siete, ocho, dos, nueve, uno, seis, ocho y con Registro Óptico de Caracteres 1815082913911, uno, ocho, uno, cinco, cero, ocho, dos, nueve, uno, tres, nueve, uno, uno en la cual consta una fotografía cuyos rasgos físicos coinciden con la persona que comparece ante el suscrito Corredor. --

--- IV.- De que a mi juicio, conceptúo al compareciente con capacidad legal suficiente para la realización del presente instrumento, en virtud de no observar en el manifestaciones evidentes de incapacidad natural, y así mismo, que no tengo noticias, ni conocimiento alguno de que ha sido declarada o se encuentre sujeto a estado de interdicción. -----

--- V.- Que el suscrito Corredor Público en la formalización del Acta de Asamblea consignada en el presente instrumento me he conducido con estricto apego a las disposiciones de la Ley Federal de Correduría Pública y las modalidades de su Reglamento, así como a las diversas disposiciones legales aplicables, habiéndome identificado como tal mediante la exhibición de la copia del título de habilitación extendido por la Secretaría de Economía y habiendo ejerciendo personalmente mis funciones, en mi carácter reconocido de Corredor Público. -----

--- VI.- Que el presente instrumento fue debidamente leído por el compareciente, a quien he orientado y explicado el valor, consecuencias legales y trascendencia, tanto del presente acto como de su contenido con lo que estuvo de acuerdo conformándose también con el hecho de que sus generales quedaron asentadas en la presente póliza y como parte integrante de la misma, habiendo manifestado su conformidad y aceptación con el Aviso de Privacidad que le fue presentado para el control y manejo de sus datos personales que no es otro que el dar cumplimiento a las obligaciones que al respecto establece la Ley Federal de Correduría Pública y su reglamento, consignándose de esta

forma en el presente instrumento.-----

--- VII.- Que por virtud de que el compareciente se manifestó conforme con el presente instrumento y su contenido, procedió a imprimir su firma en el mismo, como signo inequívoco de su conformidad y aceptación, ante la presencia del suscrito Corredor Público, el día **14 CATORCE DEL MES DE NOVIEMBRE DEL AÑO 2013 DOS MIL TRECE**. En la forma siguiente:-----

---1 Una firma ilegible.- **EDUARDO ANAYA ZEPEDA DELEGADO ESPECIAL DE LA ASAMBLEA GENERAL ORDINARIA DE LA SOCIEDAD EDIFICACIONES DE MAZAMITLA SOCIEDAD ANÓNIMA DE CAPITAL VARIABLE.**-----



--- **POR LO ANTERIOR SATISFECHOS LOS REQUISITOS LEGALES YO LICENCIADO AGUSTIN VARGAS DIAZ CORREDOR PÚBLICO 68 SESENTA Y OCHO DE LA PLAZA DEL ESTADO DE JALISCO, HAGO CONSTAR: QUE CON MI SELLO Y FIRMA AUTORIZO DEFINITIVAMENTE EL PRESENTE INSTRUMENTO EN LA CIUDAD DE GUADALAJARA JALISCO, 14 CATORCE DEL MES DE NOVIEMBRE DEL AÑO 2013 DOS MIL TRECE PARA LOS EFECTOS A QUE HAYA LUGAR. DOY FE.**-----

--- 01 Una firma ilegible. **ABOGADO AGUSTIN VARGAS DIAZ CORREDOR PUBLICO 68 SESENTA Y OCHO PLAZA DEL ESTADO DE JALISCO.** Y el sello de corredor público con los que autorizo el presente instrumento. ----

--- QUE AGREGADA A MI ARCHIVO DE CORREDURÍA LA PÓLIZA 232 DOSCIENTOS TREINTA Y DOS Y ASENTADO EL EXTRACTO CORRESPONDIENTE EN LOS FOLIOS DE MI LIBRO PRIMERO DE REGISTRO, FORMULADOS LOS AVISOS Y RETENIDOS LOS DERECHOS QUE CAUSA ESTE ACTO AUTORIZO DEFINITIVAMENTE ESTE INSTRUMENTO, EL CUAL, CONSTA Y EXPIDO EN 18 DIECIOCHO FOJAS ÚTILES POR AMBOS LADOS, EN LA CIUDAD DE GUADALAJARA JALISCO, EL DÍA 14 CATORCE DE NOVIEMBRE DEL AÑO 2013 DOS MIL TRECE.-----

-- **EXPIDO ESTE INSTRUMENTO PÚBLICO PRIMER TESTIMONIO, PRIMERO EN SU ORDEN, CON FUNDAMENTO EN LO DISPUESTO POR LOS ARTICULOS 18 DIECIOCHO DE LA LEY FEDERAL DE CORREDURIA PÚBLICA Y 34 TREINTA Y CUATRO DE SU REGLAMENTO, EL SUSCRITO LICENCIADO AGUSTÍN VARGAS DÍAZ CORREDOR PÚBLICO 68 SESENTA Y OCHO DE LA PLAZA DEL ESTADO DE JALISCO, A SOLICITUD DE LA SOCIEDAD, "EDIFICACIONES DE MAZAMITLA, SOCIEDAD ANONIMA DE CAPITAL VARIABLE" MISMO QUE CONSTA EN 18 DIECIOCHO FOJAS ÚTILES POR AMBOS LADOS, TODAS DEBIDAMENTE COTEJADAS, Y DEL CUAL CERTIFICO ES FIEL REPRODUCCIÓN DE LA PÓLIZA ORIGINAL DE IDÉNTICO CONTENIDO CON LA QUE CONCUERDA FIELMENTE QUE OBRA EN MI ARCHIVO Y POR ENDE QUE TUVE A LA VISTA.- DOY FE.**-----

-- **AUTORIZO A SOLICITUD Y PARA LA SOCIEDAD "EDIFICACIONES DE MAZAMITLA, SOCIEDAD ANONIMA DE CAPITAL VARIABLE", ESTE INSTRUMENTO PUBLICO PRIMER TESTIMONIO CON MI SELLO Y FIRMA, EN LA CIUDAD DE GUADALAJARA JALISCO, A 14 CATORCE DE NOVIEMBRE DEL AÑO 2013 DOS MIL TRECE.**-----



BOLETA DE INSCRIPCION

FOLIO MERCANTIL ELECTRONICO No.

25274 * 6

Control Interno

Fecha de Prelación

3

05 / DICIEMBRE

/ 2013

Antecedentes Registrales:

RFC / No. de Serie:

FOLIO 25274

Denominación

EDIFICACIONES DE MAZAMITLA S.A DE C.V.

Derechos de Inscripción \$295.00

Boleta de Pago No.: 16230488

Se pago los derechos para su registro el 03 de DICIEMBRE de 2013 a las 11:46

Afectaciones al:

Folio ID Acto

Descripción


**Fecha
Registro**


Registro

25274 6 M2 Asamblea

05-12-2013 1

Caracteres de Autenticidad de Inscripción: a15532bc346068535f302e29d715c79134e66527


LIC. JOSÉ PABLO MERCADO ESPINOZA
JEFE DE LA UNIDAD DEPARTAMENTAL DEL
REGISTRO PUBLICO DE LA PROPIEDAD Y DE COMERCIO
CON SEDE EN CIUDAD GUZMAN, JALISCO



Revisó y elaboro:

ZULEIKA CLEMENTINA CERVANTES ESPINOZA

Folio mercantil : 25274

Página 1 de 1 05-12-2013 14:31:21